



PROJETO DE ADEQUAÇÃO E  
REMODELAÇÃO PAISAGÍSTICA E URBANA

# NOVA PETRÓPOLIS “*JARDIM DA SERRA GAÚCHA*”

Nova   
Petrópolis  
*Jardim da Serra Gaúcha*





## O Convênio

A Prefeitura Municipal de Nova Petrópolis, juntamente com a Eng. Agr. Beatriz Fedrizzi, demonstrou interesse em realizar um convênio com a FAURGS (Fundação de Apoio da Universidade Federal do Rio Grande do Sul) com o propósito da remodelação paisagística e urbana para a cidade de Nova Petrópolis.

A estratégia tem como objetivo fundamental fortalecer a identidade de “Jardim da Serra Gaúcha”. O projeto visa valorizar os espaços abertos, atingindo tanto a população local quanto os turistas com destino a serra.

Através da conceituação, identificação e classificação de espaços considerados como potenciais da cidade, a estratégia visa a valorização dos espaços como elementos de fortalecimento do caráter local.



## Método de trabalho

Esta tarefa envolve levantamentos e estudos para a verificação de peculiaridades, padrões, tipologias, ambiências e demais características significativas que permitam a definição das áreas envolvidas, juntamente com o regime urbanístico e estratégia adequadas à identidade de “Jardim da Serra Gaúcha”.

O trabalho foi desenvolvido em três etapas que consistiram das seguintes atividades:

### Primeira etapa – Levantamento

A primeira etapa foi dividida em equipes a fim de agilizar a montagem do banco de dados inicial e fundamental para o início do projeto. Estas equipes estão classificadas nos seguintes itens:

Entrevistas

Levantamento físico

Levantamento paisagístico

Esta etapa teve como produto uma apresentação com o registro dos dados de partida para a realização do projeto. Este material foi o suporte para as demais etapas, auxiliando como um banco de dados.



## Segunda etapa – Estudos preliminares

A partir do levantamento foram definidos os critérios quanto a instâncias morfológicas, paisagísticas, cultural e funcional, além de critérios de delimitações de áreas e espaços especiais. Esta etapa se divide basicamente em três partes distintas, porém indissociáveis, são elas:

- Análise de dados;
- Identidade “Jardim da Serra Gaúcha”;
- Partido geral;

Esta etapa teve como produto uma apresentação oficial para a Prefeitura Municipal de Nova Petrópolis. Nela se baseou os ajustes necessários para a etapa final, cujas sugestões e solicitações específicas foram consideradas essenciais nesta adequação.



## Terceira etapa – Anteprojeto

A partir do parecer da Prefeitura Municipal de Nova Petrópolis quanto à aprovação dos estudos preliminares, será desenvolvida a última etapa do convênio referente ao projeto. Esta etapa terá como resultado um memorial descritivo, classificado em quatro partes, são elas:

Planilhas quantitativas

Cronograma de execução

Diretrizes de projeto (materiais e técnicas construtivas)

Cronograma de manutenção

Este trabalho teve como produto esse caderno completo do projeto de adequação e remodelação paisagística e urbana para a cidade de Nova Petrópolis – “Jardim da Serra Gaúcha”. Trabalho este que será apresentado em para a prefeitura e comunidade de Nova Petrópolis, assim como modelos (protótipos) de material promocional relativos às propostas para o Município de Nova Petrópolis.

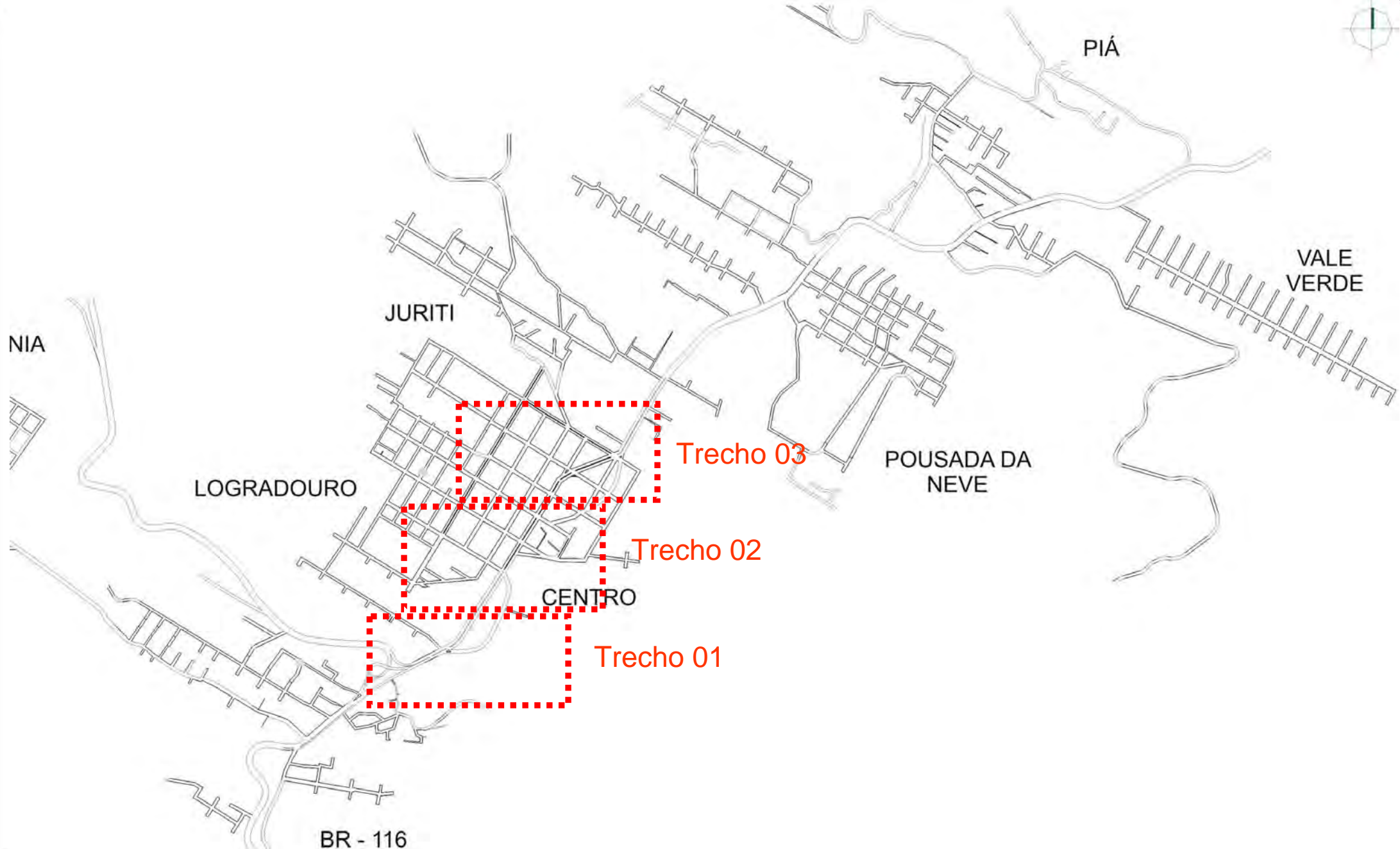


## Equipe de trabalho

A equipe de trabalho envolve profissionais na área de agronomia, biologia e arquitetura e urbanismo, que estão vinculados a programas de pós-graduação da Universidade Federal do Rio Grande do Sul. Segue relação dos profissionais vinculados a esse convênio:

Engenheira Agrônoma **Beatriz Fedrizzi** (coordenadora);  
Engenheiro Agrônomo **Alex da Silva Corrêa**;  
Engenheira Agrônoma **Fabiana Lima**;  
Engenheira Agrônoma **Kátia Ruivo**  
Bióloga **Ana Carolina Nunes**  
Arquiteta e Urbanista **Carolina Herrmann Coelho de Souza**  
Arquiteta e Urbanista **Lisete Samersla de Oliveira**  
Arquiteto e Urbanista **Ricardo Calovi**  
Arquiteto e Urbanista **Rodolfo Marques Sastre**  
Arquiteta e Urbanista **Samantha Sonza Diefenbach**

# Anteprojeto: V I A S



Equipe:  
Eng. Agr. paisagista Beatriz Fedrizzi (coord.) - Eng. Agr. Alex Corrêa - Eng. Agr. Fabiana Lima - Eng. Agr. Kátia Ruivo - Bióloga Ana Carolina Nunes - Arq. Carolina Herrmann - Arq. Lisete Samersla de Oliveira - Arq. Ricardo Calovi - Arq. Rodolfo Sastre - Arq. Samantha Diefenbach

PROJETO:  
"JARDIM DA SERRA GAUCHA"



SETORIZAÇÃO  
DAS VIAS



### Trecho 01: ENTRADA DA CIDADE

Em **laranja** as modificações para o sistema viário:

- inserção da ciclovia;
- lombadas;
- estacionamento oblíquo;
- rótulas;
- ampliações da calçada.





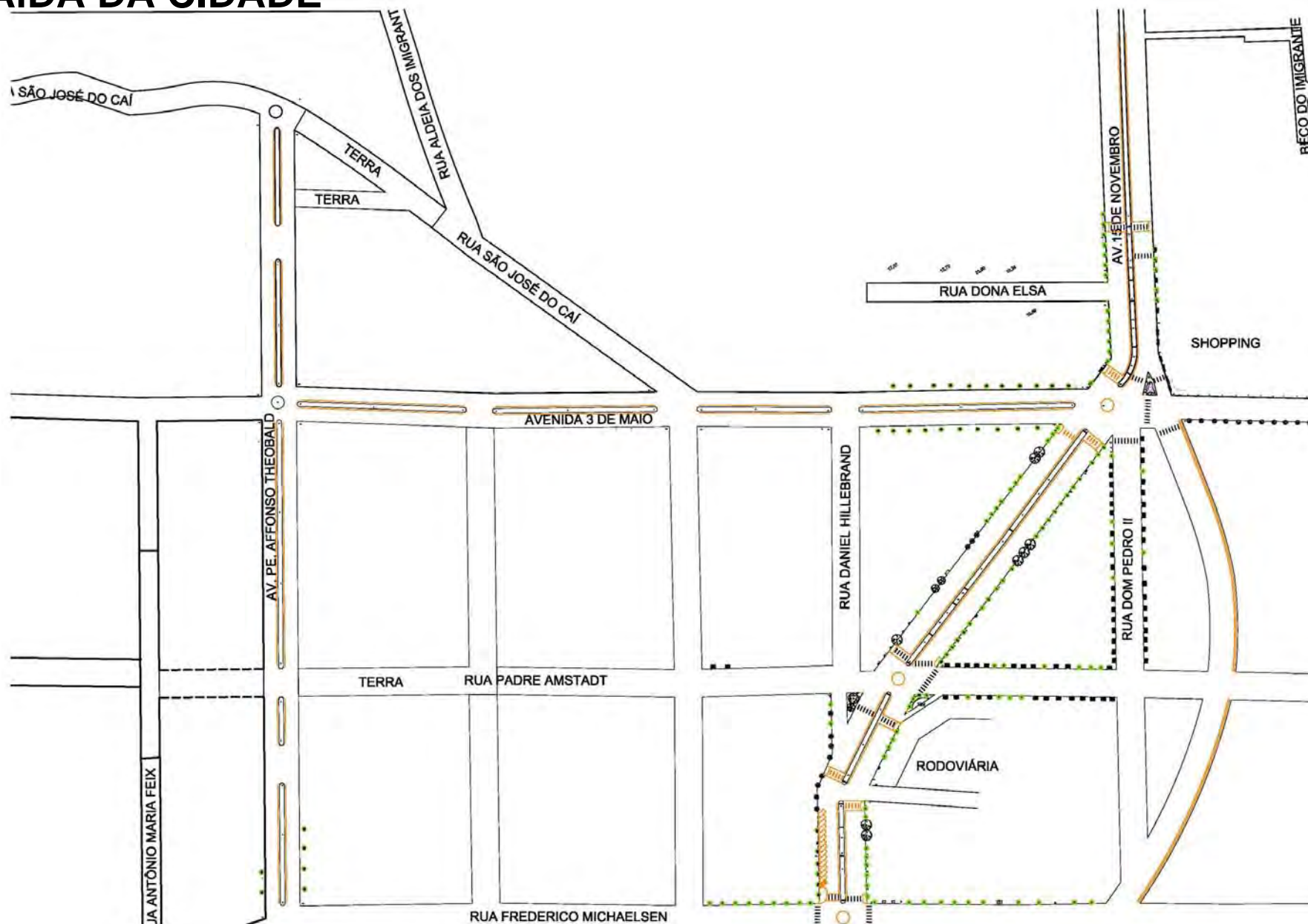
### Trecho 02: FAIXA CENTRAL DA CIDADE





## Trecho 03: SAÍDA DA CIDADE

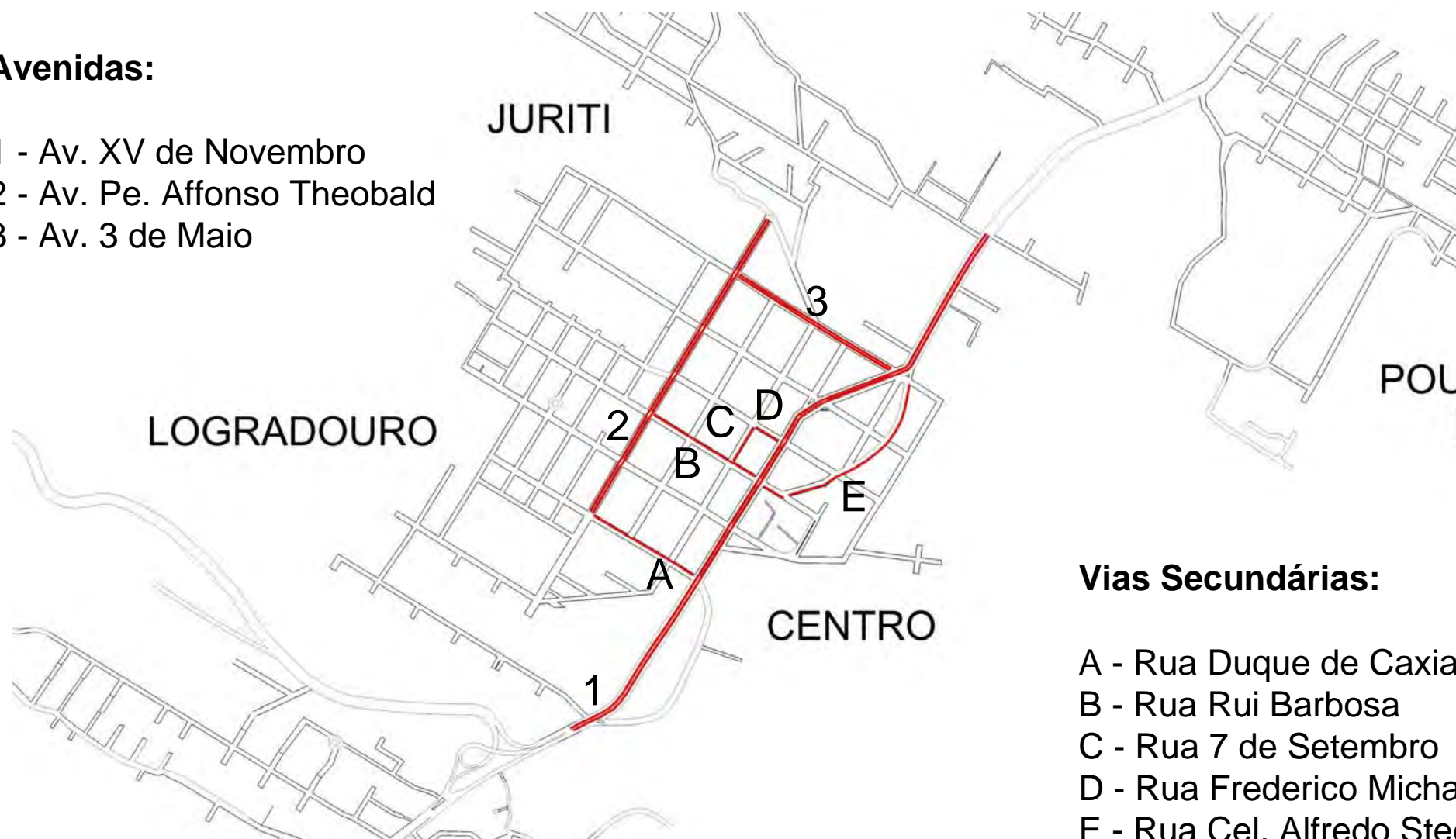
3º ETAPA - 2007





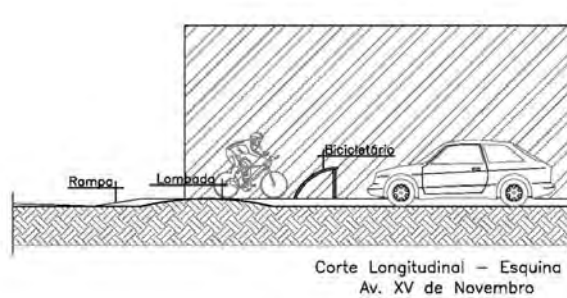
### Avenidas:

- 1 - Av. XV de Novembro
- 2 - Av. Pe. Affonso Theobald
- 3 - Av. 3 de Maio



### Vias Secundárias:

- A - Rua Duque de Caxias
- B - Rua Rui Barbosa
- C - Rua 7 de Setembro
- D - Rua Frederico Michaelsen
- E - Rua Cel. Alfredo Steglich



Corte Longitudinal – Esquina  
Av. XV de Novembro

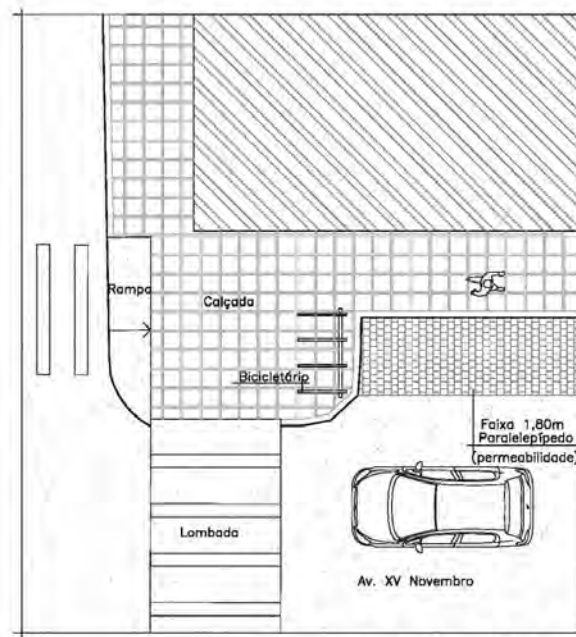
### Inserção de Equipamento:

- Bicicletário



### Estratégias para redução da velocidade dos veículos:

- Lombada
- Ampliação das calçadas / Estreitamento da via
- Faixas de segurança



Planta Baixa – Esquina  
Av. XV de Novembro

### Acessibilidade Universal:

- Rampas de acesso

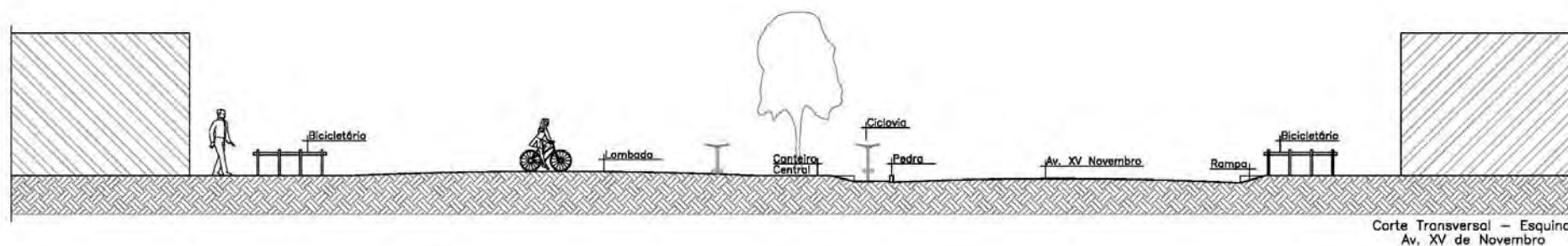
### Maior permeabilidade:

- Faixa de 1,80m de paralelepípedo na lateral da via

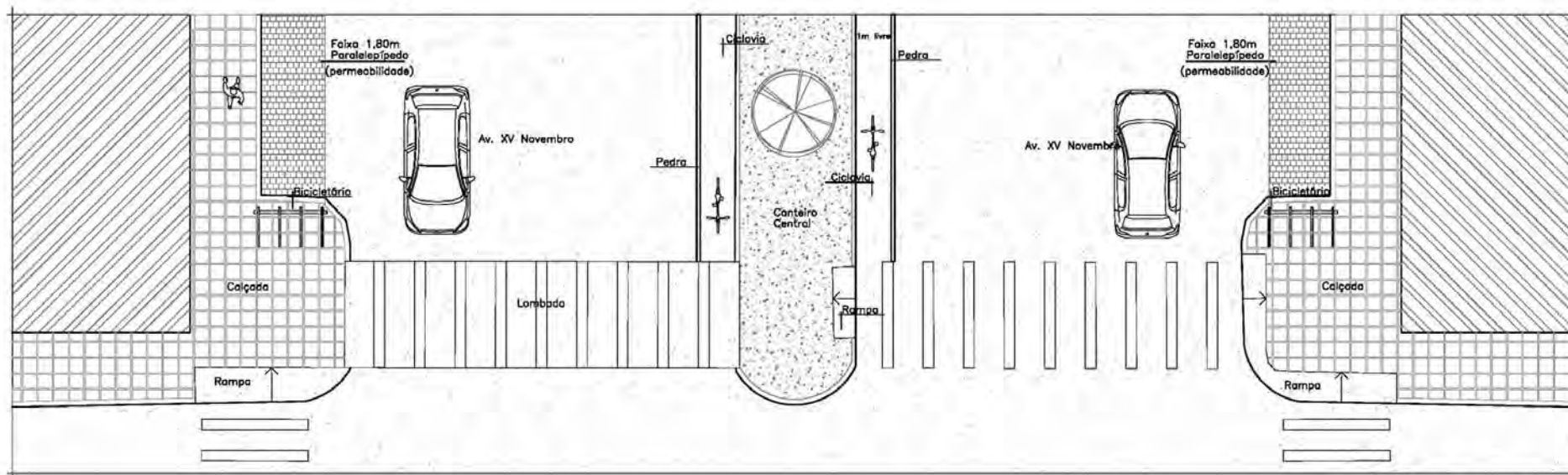
# Anteprojeto : DETALHE ESQUINA AV. XV DE NOVOEMBRO



3º ETAPA - 2007



Corte Transversal – Esquina Av. XV de Novembro



Planta Baixa – Esquina Av. XV de Novembro

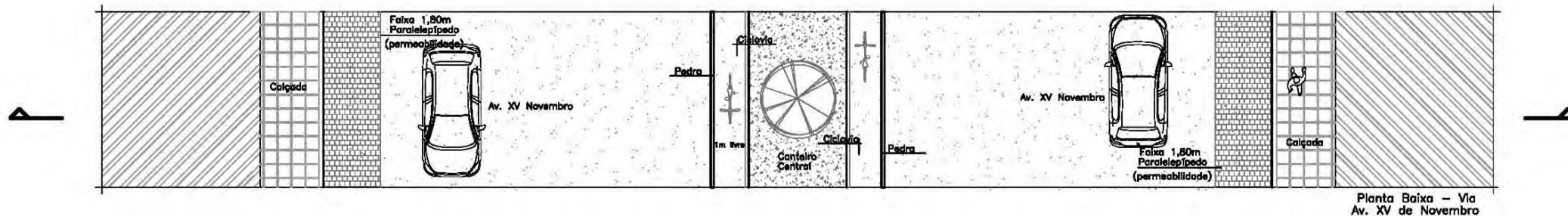
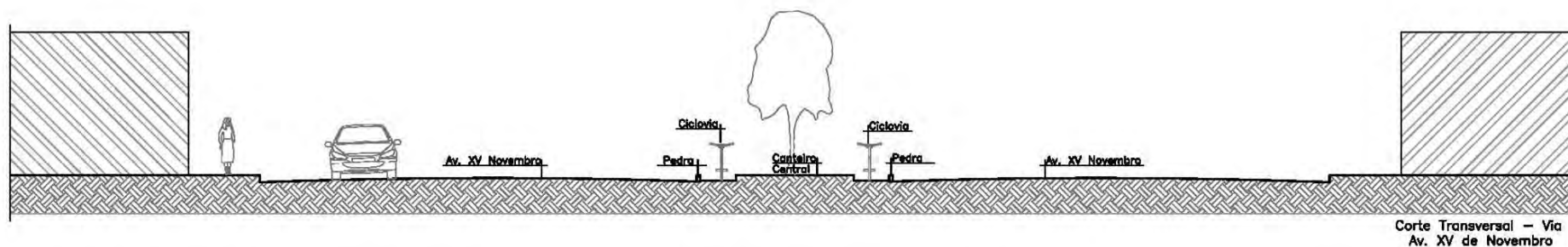


# Anteprojeto : DETALHE AV. XV DE NOVEMBRO



3ª ETAPA - 2007

- Ciclovia no mesmo sentido dos carros junto ao canteiro central da Avenida
- Paralelepípedo de pedra separando a ciclovia da via

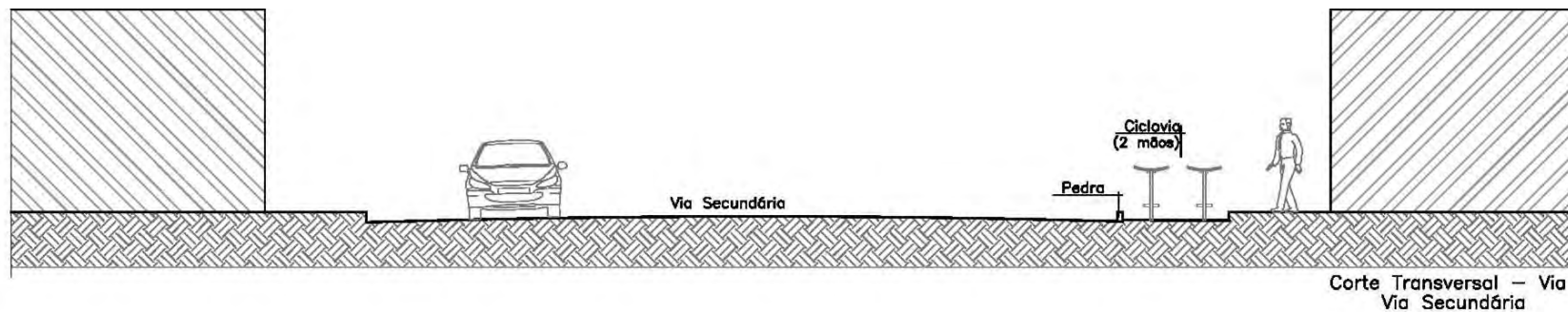


# Anteprojeto : DETALHE VIA SECUNDÁRIA




3º ETAPA - 2007

- Ciclovía de “2 mãos” junto a uma lateral da via secundária
- Paralelepípedo de pedra separando a ciclovía da via
- Faixa de 1,80m de paralelepípedo na outra lateral da via (permeabilidade)



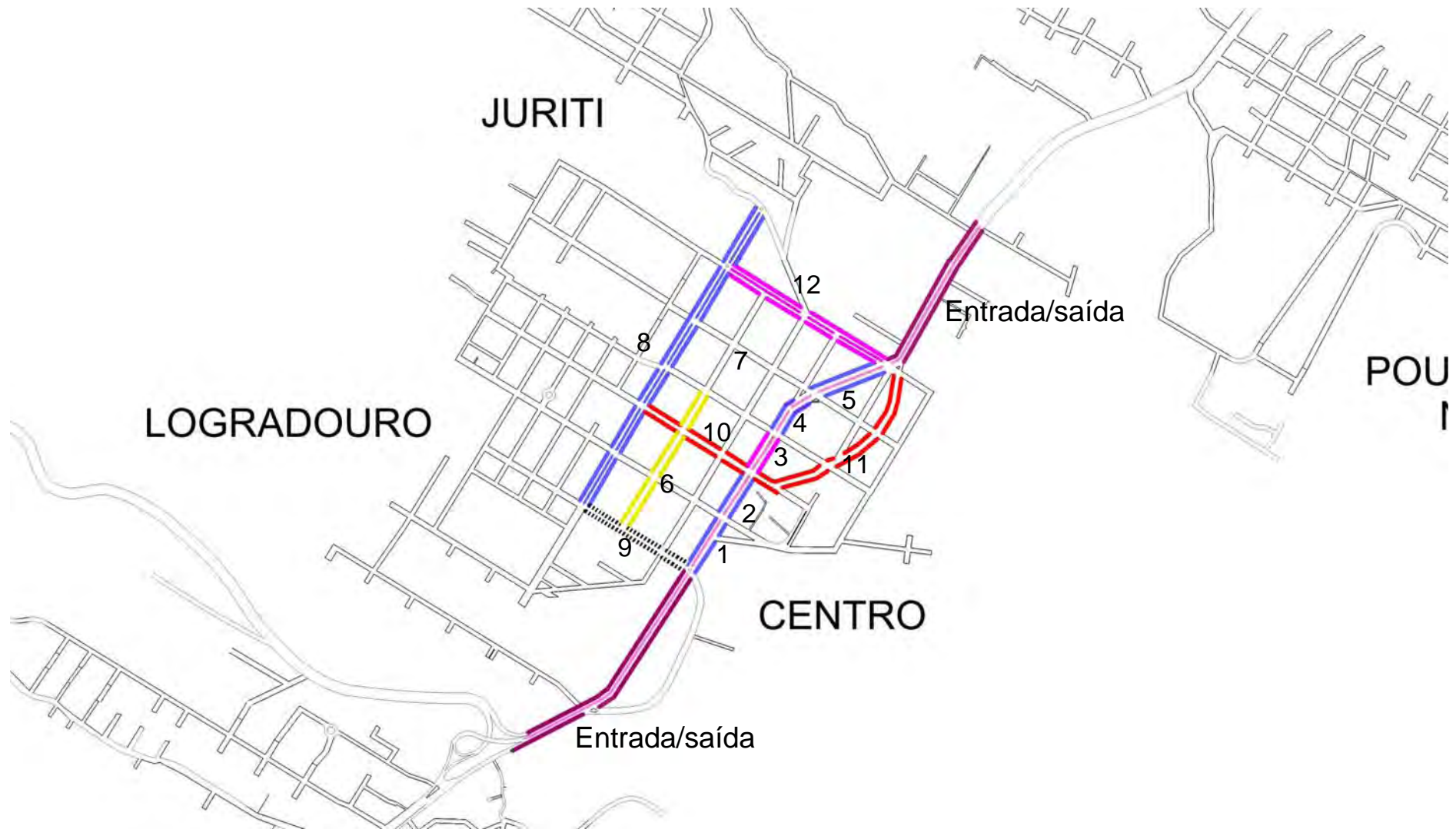
Corte Transversal – Via  
Via Secundária



Planta Baixa – Via  
Via Secundária



### Mapa geral: INDICAÇÃO DOS TRECHOS


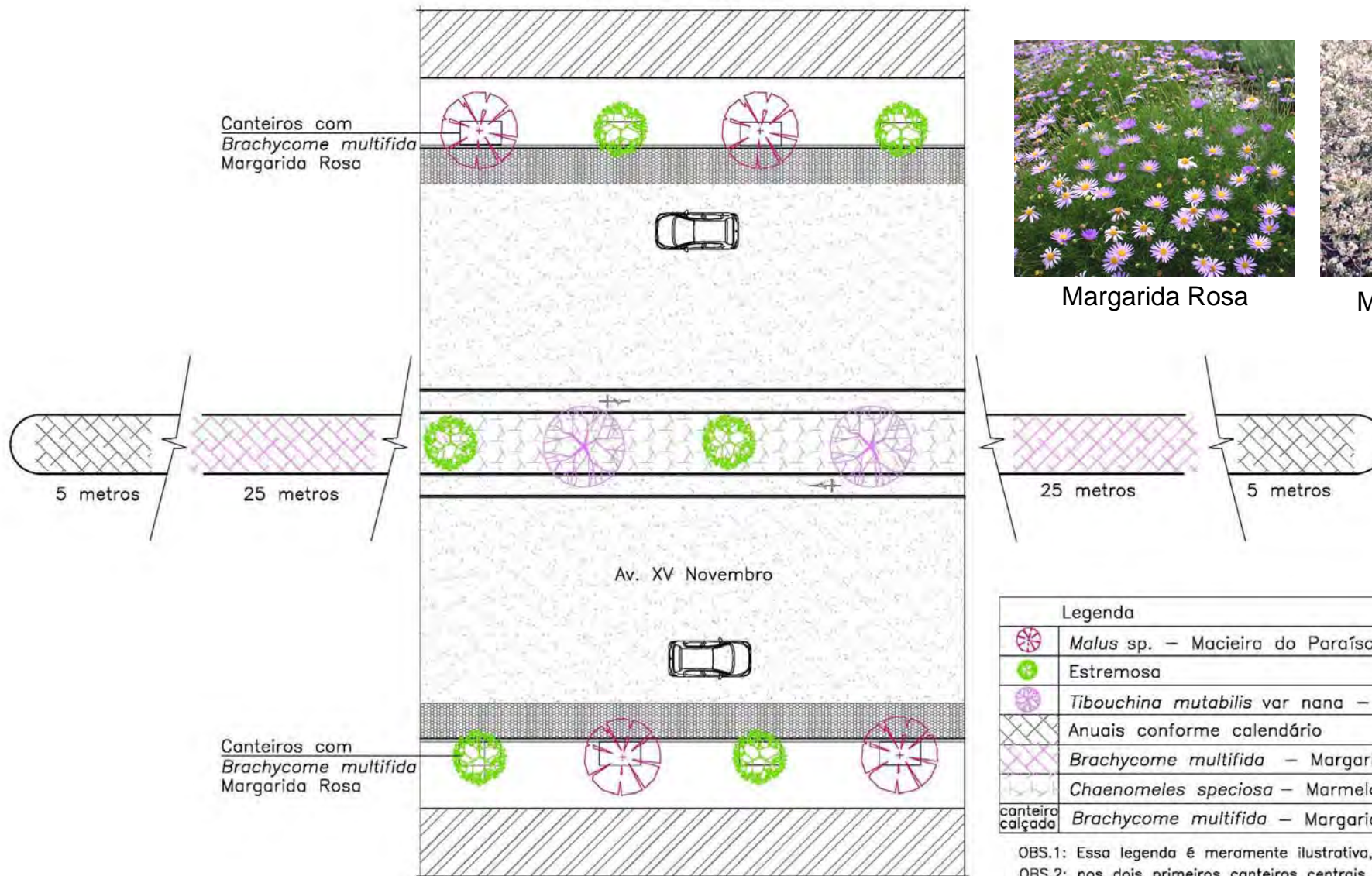


# Anteprojeto : PLANTA BAIXA VEGETAÇÕES, AV. XV DE NOVEMBRO



TRECHO ENTRADA – SAÍDA  
AV. XV DE NOVEMBRO

## Detalhe - TRECHO ENTRADA/SAÍDA



Margarida Rosa



Marmelo Branco

Legenda	
	<i>Malus sp.</i> – Macieira do Paraíso
	Estremosa
	<i>Tibouchina mutabilis</i> var <i>nana</i> – Manacá da Serra Anão
	Anuais conforme calendário
	<i>Brachycome multifida</i> – Margarida Rosa
	<i>Chaenomeles speciosa</i> – Marmelo Branco
	canteiro calçada <i>Brachycome multifida</i> – Margarida Rosa

OBS.1: Essa legenda é meramente ilustrativa, está sem escala;  
OBS.2: nos dois primeiros canteiros centrais da entrada utilizar somente as herbáceas.

Planta Baixa – Vegetação  
Av. XV de Novembro



Fotos: Alex Correa | Fotomontagem: Alex Correa

# Anteprojeto : PLANTA BAIXA VEGETAÇÕES, AV. XV DE NOVEMBRO



## Detalhe: TRECHO 01

TRECHO 01  
AV. XV DE NOVEMBRO  
ENTRE RUA DUQUE DE CAXIAS  
E RUA RIO BRANCO



Margarida Branca

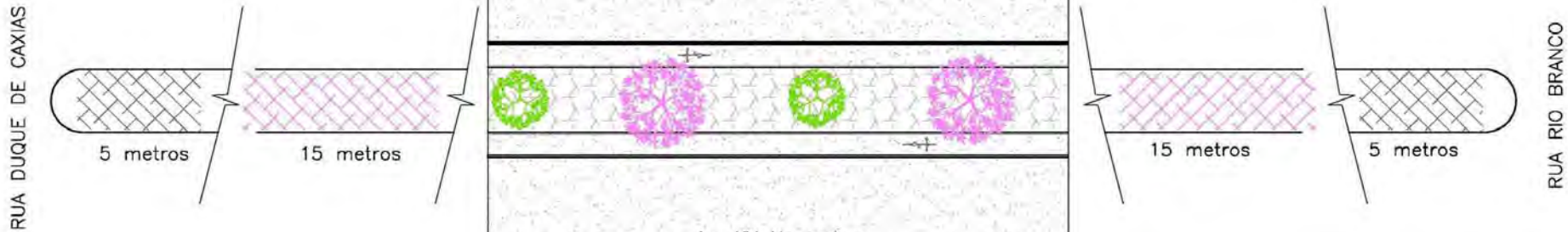
Canteiros com  
*Chrysanthemum frutescens*  
Margarida Branca



Margarida Rosa



Marmelo Branco



Canteiros com  
*Chrysanthemum frutescens*  
Margarida Branca

Av. XV Novembro

Planta Baixa – Vegetação  
Av. XV de Novembro

Legenda	
	<i>Tibouchina granulosa</i> – Quaresmeira Roxa
	Estremosa
	<i>Tibouchina granulosa</i> – Quaresmeira Rosa
	Anuais conforme calendário
	<i>Brachycome multifida</i> – Margarida Rosa
	<i>Chaenomeles speciosa</i> – Marmelo Branco
	canteiro calçada <i>Chrysanthemum frutescens</i> – Margarida Branca

OBS.1: Essa legenda é meramente ilustrativa, está sem escala.

# Anteprojeto : SIMULAÇÃO VEGETAÇÕES, AV. XV DE NOVEMBRO



3º ETAPA - 2007



Fotos: Alex Correa | Fotomontagem: Alex Correa

Equipe:  
Eng. Agr. paisagista Beatriz Fedrizzi (coord.) - Eng. Agr. Alex Corrêa - Eng. Agr. Fabiana Lima - Eng. Agr. Kátia Ruivo - Bióloga Ana Carolina Nunes - Arq. Carolina Herrmann - Arq. Lisete Samersla de Oliveira - Arq. Ricardo Calovi - Arq. Rodolfo Sastre - Arq. Samantha Diefenbach

PROJETO:  
"JARDIM DA SERRA GAUCHA"



Simulação  
Vegetação proposta

020

# Anteprojeto : PLANTA BAIXA VEGETAÇÕES, AV. XV DE NOVEMBRO



## Detalhe - TRECHO 02

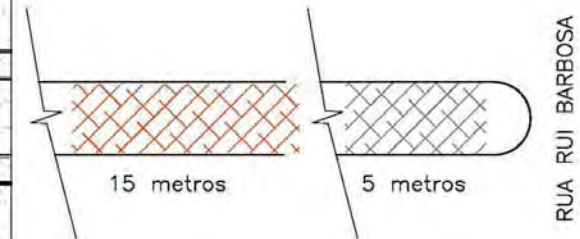
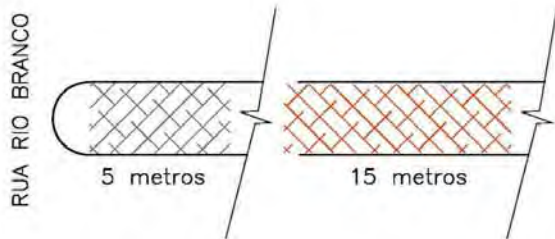
TRECHO 02  
AV. XV DE NOVEMBRO  
ENTRE RUA RIO BRANCO  
E RUA RUI BARBOSA



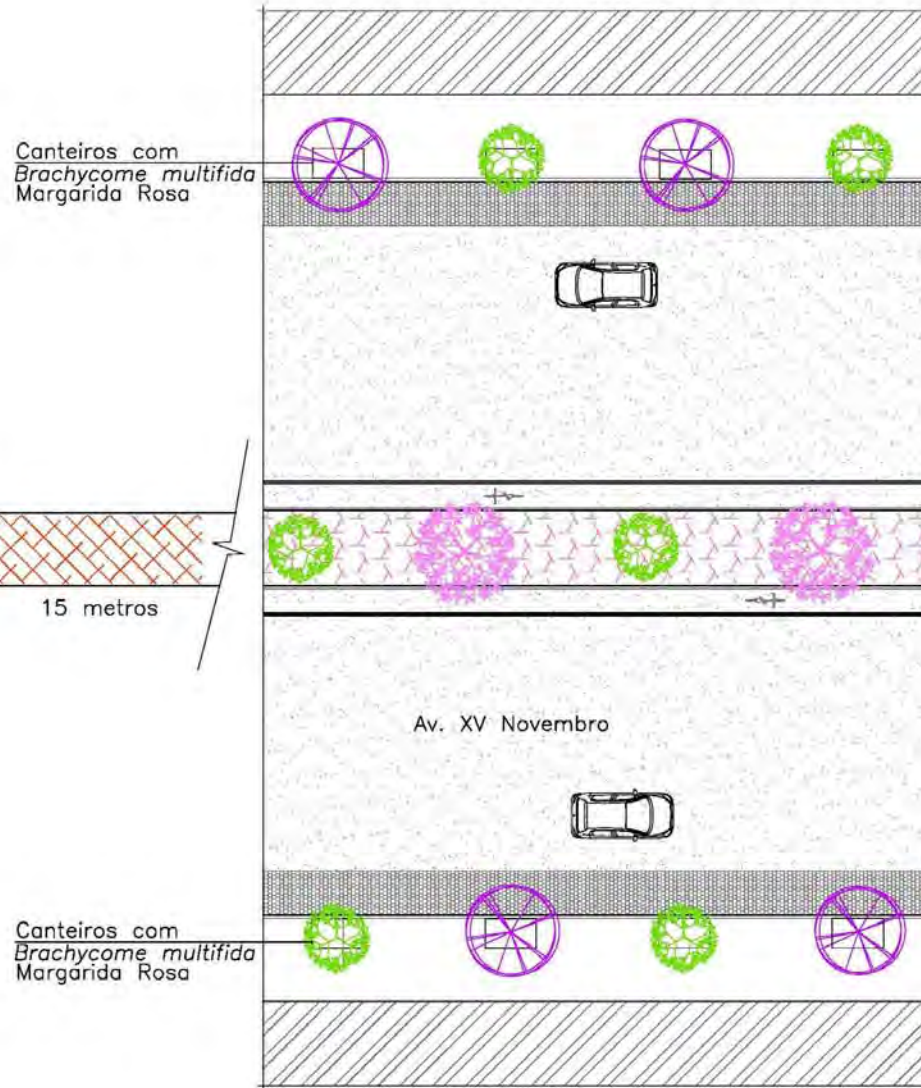
Marmelo Rosa



Marmelo Carmim



Margarida Rosa



Canteiros com  
*Brachycome multifida*  
Margarida Rosa

Canteiros com  
*Brachycome multifida*  
Margarida Rosa

Av. XV Novembro

Planta Baixa - Vegetação  
Av. XV de Novembro

Legenda	
	<i>Tibouchina granulosa</i> - Quaresmeira Roxa
	Estremosa
	<i>Tibouchina granulosa</i> - Quaresmeira Rosa
	Anuais conforme calendário
	<i>Chaenomeles speciosa</i> - Marmelo Carmim
	<i>Chaenomeles speciosa</i> - Marmelo Rosa
	<i>Brachycome multifida</i> - Margarida Rosa
	canteiro calçada

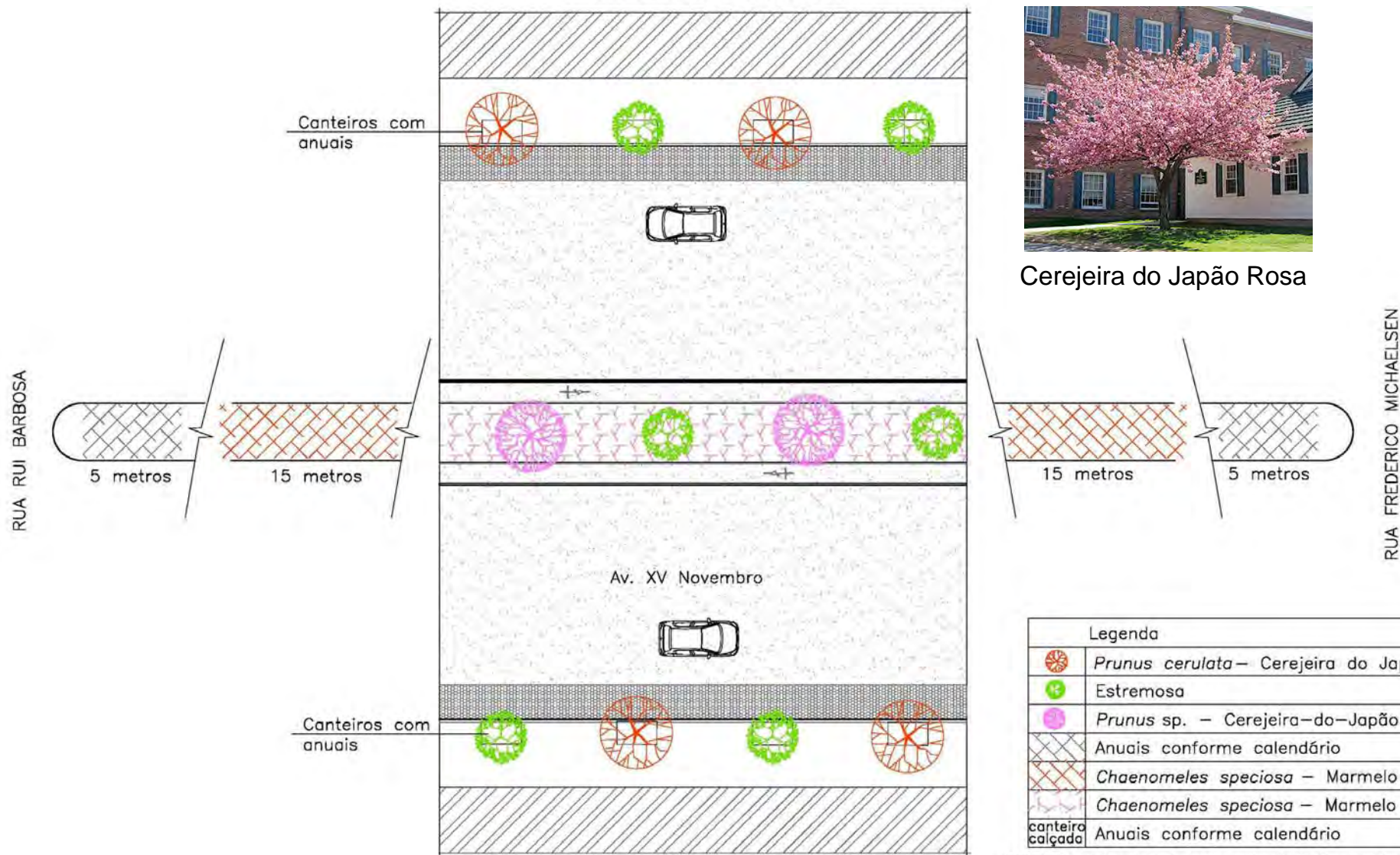
OBS.1: Essa legenda é meramente ilustrativa, está sem escala.

# Anteprojeto : PLANTA BAIXA VEGETAÇÕES, AV. XV DE NOVEMBRO



## Detalhe - TRECHO 03

TRECHO 03  
 AV. XV DE NOVEMBRO  
 ENTRE RUA RUI BARBOSA  
 E RUA FREDERICO MICHAELSEN



Cerejeira do Japão Rosa

Legenda	
	<i>Prunus cerulata</i> – Cerejeira do Japão
	Estremosa
	<i>Prunus sp.</i> – Cerejeira-do-Japão Rosa
	Anuais conforme calendário
	<i>Chaenomeles speciosa</i> – Marmelo Carmim
	<i>Chaenomeles speciosa</i> – Marmelo Rosa
	Anuais conforme calendário
	canteiro calçada

OBS.1: Essa legenda é meramente ilustrativa, está sem escala.

Planta Baixa – Vegetação  
 Av. XV de Novembro

# Anteprojeto : SIMULAÇÃO VEGETAÇÕES, AV. XV DE NOVEMBRO



3º ETAPA - 2007



Fotos: Alex Correa | Fotomontagem: Alex Correa

Equipe:  
Eng. Agr. paisagista Beatriz Fedrizzi (coord.) - Eng. Agr. Alex Corrêa - Eng. Agr. Fabiana Lima - Eng. Agr. Kátia Ruivo - Bióloga Ana Carolina Nunes - Arq. Carolina Herrmann - Arq. Lisete Samersla de Oliveira - Arq. Ricardo Calovi - Arq. Rodolfo Sastre - Arq. Samantha Diefenbach

PROJETO:  
"JARDIM DA SERRA GAUCHA"



Simulação  
Vegetação proposta

023



## Detalhe - TRECHO 04

TRECHO 04  
AV. XV DE NOVEMBRO  
ENTRE RUA FREDERICO MICHAELSEN  
E RUA PADRE AMSTADT

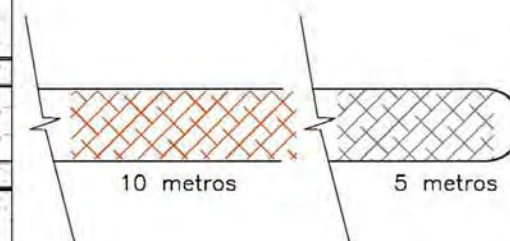
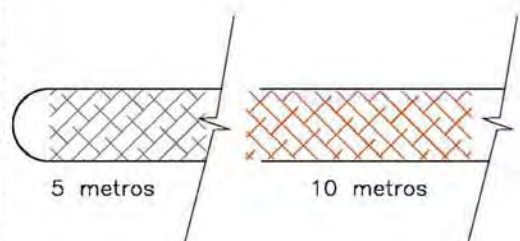


Marmelo Rosa

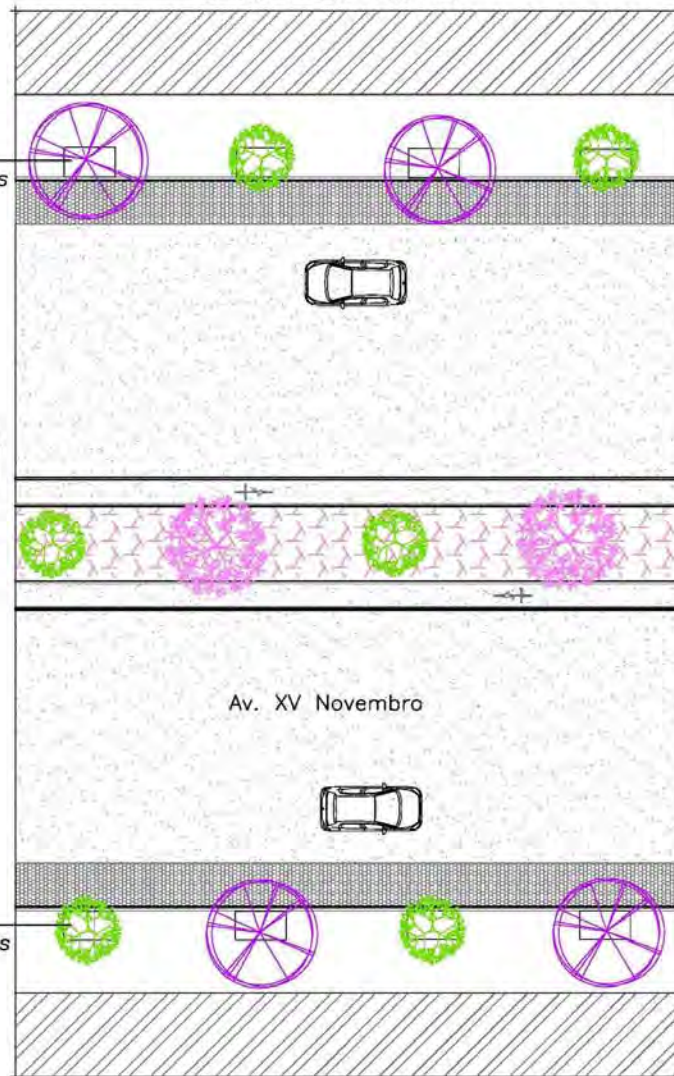


Marmelo Carmim

RUA FREDERICO MICHAELSEN



RUA PADRE AMSTADT



Margarida Rosa

Canteiros com  
*Chrysanthemum frutescens*  
Margarida Rosa

Canteiros com  
*Chrysanthemum frutescens*  
Margarida Rosa

Av. XV Novembro

Planta Baixa - Vegetação  
Av. XV de Novembro

Legenda	
	<i>Tibouchina granulosa</i> - Quaresmeira Roxa
	Estremona
	<i>Tibouchina granulosa</i> - Quaresmeira Rosa
	Anuais conforme calendário
	<i>Chaenomeles speciosa</i> - Marmelo Carmim
	<i>Chaenomeles speciosa</i> - Marmelo Rosa
	canteiro calçada <i>Brachycome multifida</i> - Margarida Rosa

OBS.1: Essa legenda é meramente ilustrativa, está sem escala.

# Anteprojeto : PLANTA BAIXA VEGETAÇÕES, AV. XV DE NOVEMBRO



## Detalhe - TRECHO 05

TRECHO 05  
AV. XV DE NOVEMBRO  
ENTRE RUA PADRE AMSTADT  
E AV. 03 DE MAIO



Margarida Branca

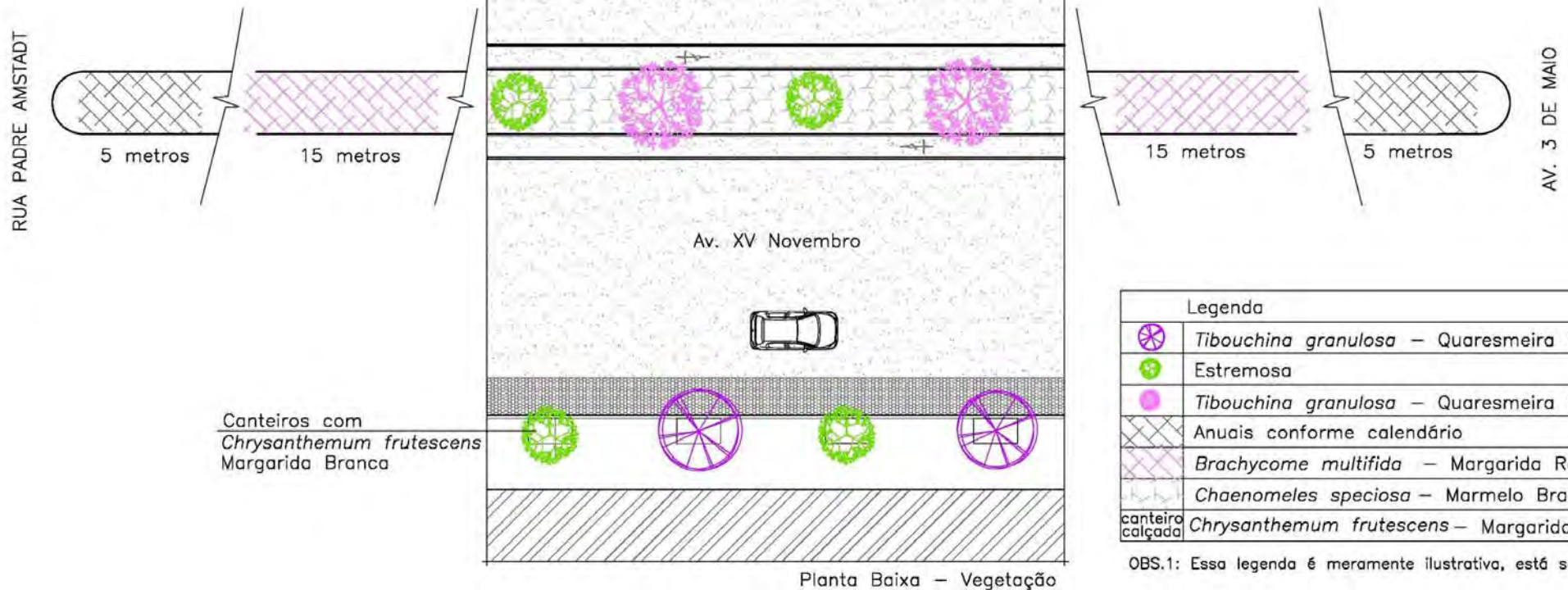
Canteiros com  
*Chrysanthemum frutescens*  
Margarida Branca



Margarida Rosa



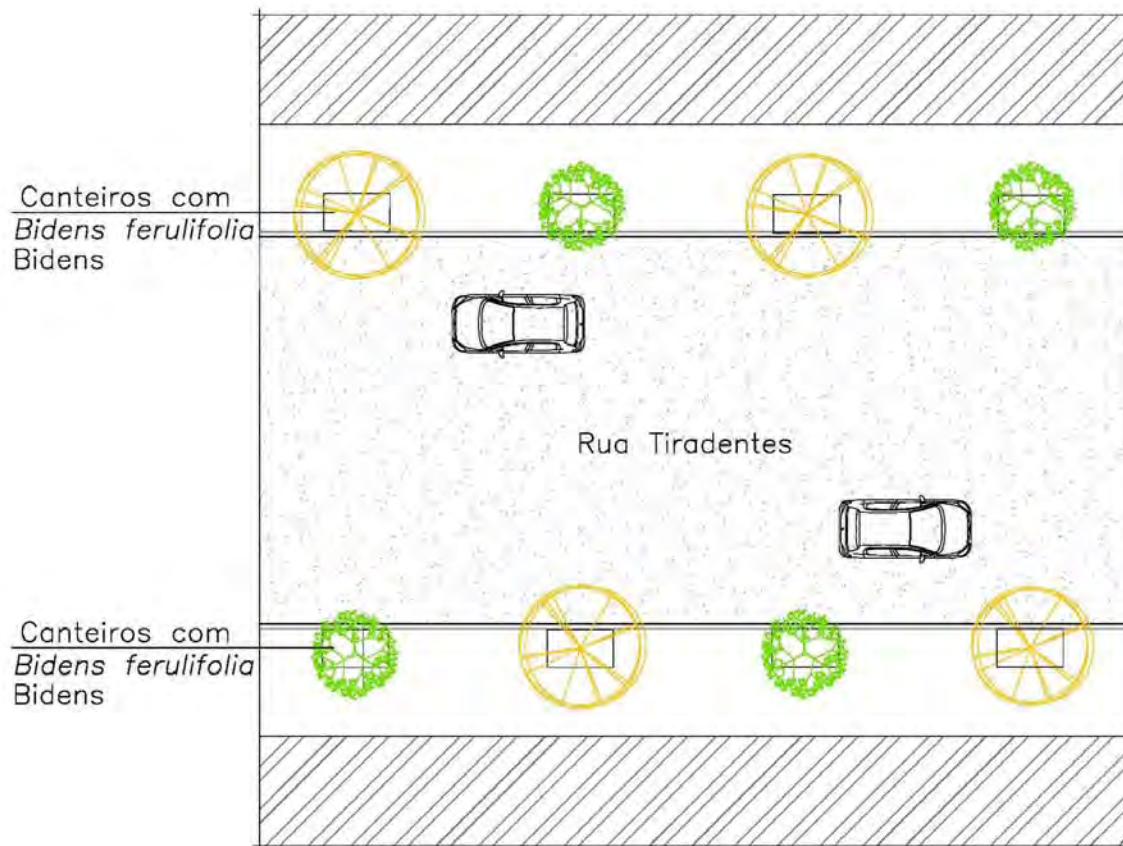
Marmelo Branco





### Detalhe - TRECHO 06

TRECHO 06  
RUA TIRADENTES  
ENTRE RUA DUQUE DE CAXIAS  
E RUA FREDERICO MICHAELSEN



Bidens



Ipê amarelo

Legenda	
	<i>Tabebuia chrysotricha</i> – Ipê Amarelo
	Estremosa
canteiro calçada	<i>Bidens ferulifolia</i> – Bidens

OBS.1: Essa legenda é meramente ilustrativa, está sem escala.

Planta Baixa – Vegetação  
Rua Tiradentes

# Anteprojeto : SIMULAÇÃO VEGETAÇÕES, RUA TIRADENTES



3º ETAPA - 2007



Fotos: Alex Correa | Fotomontagem: Alex Correa

Equipe:  
Eng. Agr. paisagista Beatriz Fedrizzi (coord.) - Eng. Agr. Alex Corrêa - Eng. Agr. Fabiana Lima - Eng. Agr. Kátia Ruivo - Bióloga Ana Carolina Nunes - Arq. Carolina Herrmann - Arq. Lisete Samersla de Oliveira - Arq. Ricardo Calovi - Arq. Rodolfo Sastre - Arq. Samantha Diefenbach

PROJETO:  
"JARDIM DA SERRA GAUCHA"



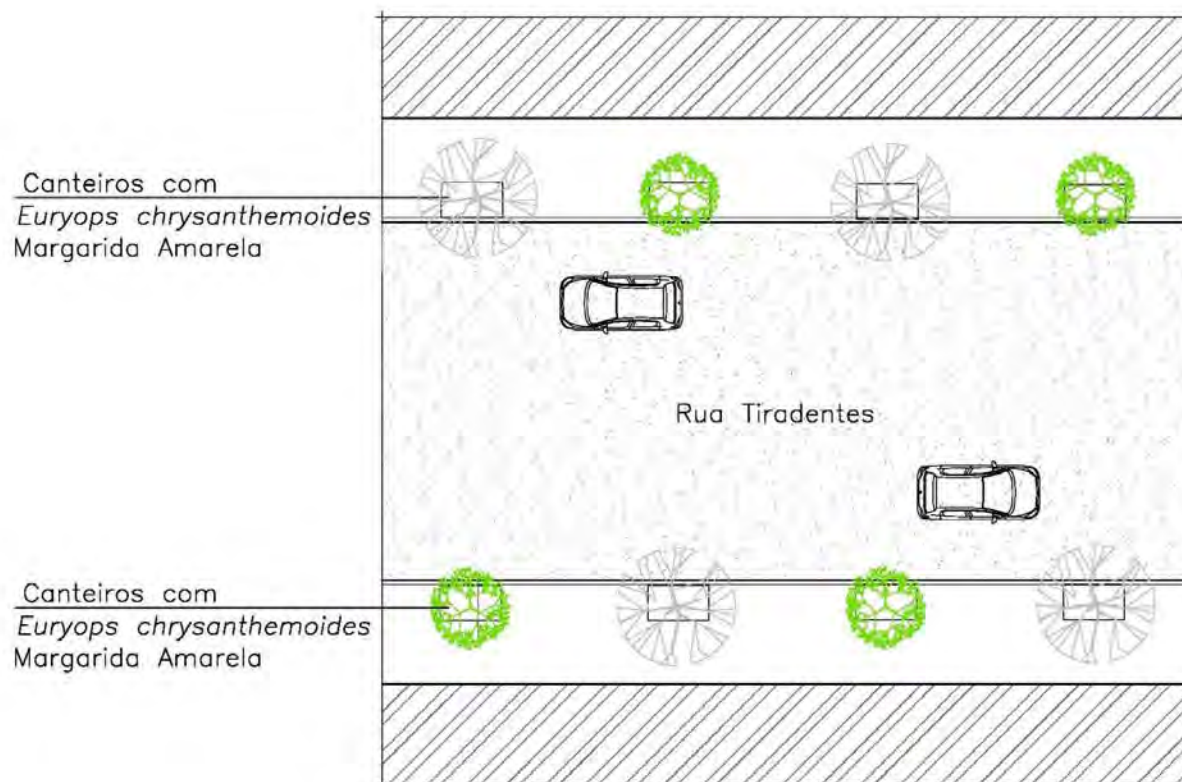
Simulação  
Vegetação proposta

027



### Detalhe - TRECHO 07

TRECHO 07  
RUA TIRADENTES  
ENTRE RUA FREDERICO MICHAELSEN  
E AV. 03 DE MAIO



Acácia mimosa



Margarida Amarela

#### Legenda

	<i>Acacia podalyriifolia</i> – Acácia Mimosa
	Estremosa
canteiro calçada	<i>Euryops chrysanthemoides</i> – Margarida Amarela

OBS.1: Essa legenda é meramente ilustrativa, está sem escala.

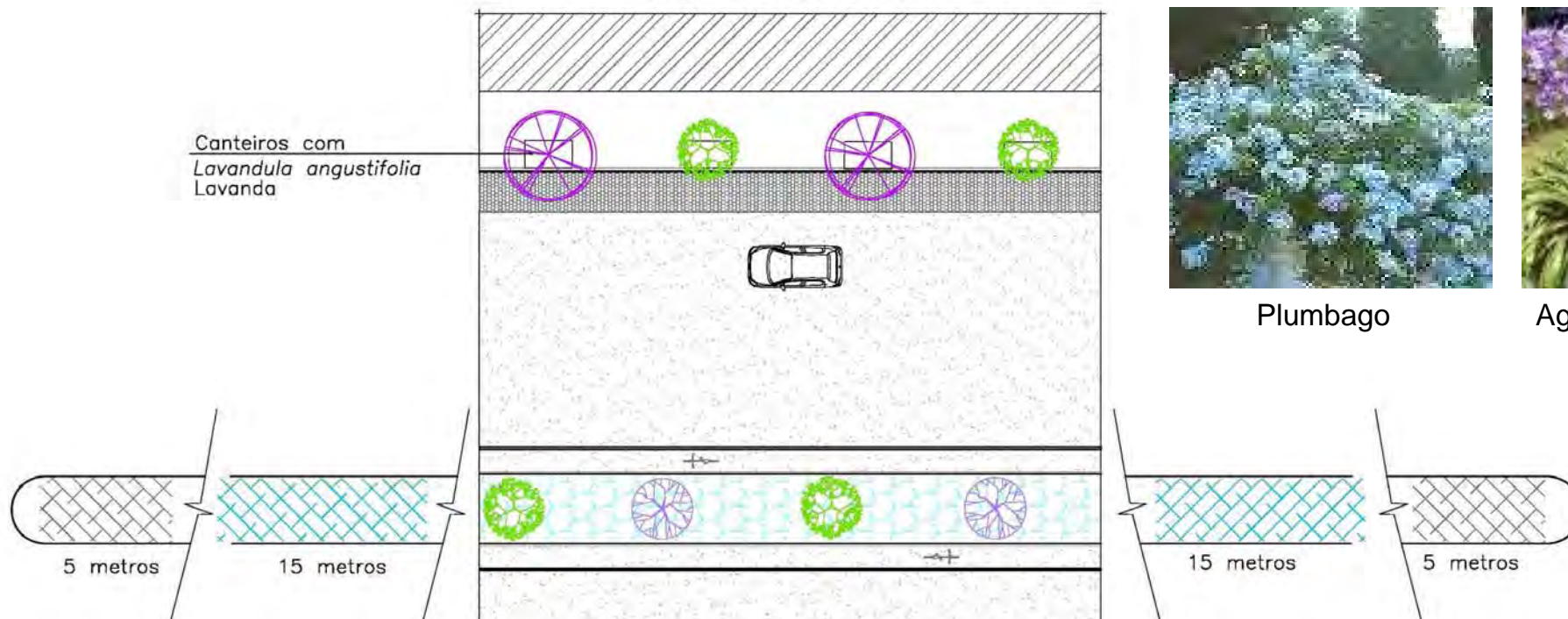
Planta Baixa – Vegetação  
Rua Tiradentes

# Anteprojeto : PLANTA BAIXA VEGETAÇÕES, AV. PADRE AFONSO T.



## Detalhe - TRECHO 08

AV. PADRE AFONSO THEOBALD  
ENTRE RUA DUQUE DE CAXIAS  
E RUA SÃO JOSÉ DO CAÍ



Plumbago



Agapanthus Azul



Lavanda

Canteiros com  
*Lavandula angustifolia*  
Lavanda

Av. Padre Afonso Theobald

Planta Baixa – Vegetação  
Av. Padre Afonso Theobald

Legenda	
	<i>Tibouchina granulosa</i> – Quaresmeira Roxa
	Estremosa
	<i>Brunfelsia uniflora</i> – Manacá de Cheiro
	Anuais conforme calendário
	<i>Agapanthus africanus</i> – Agapanthus Azul
	<i>Plumbago capensis</i> – Plumbago
	<i>Lavandula angustifolia</i> – Lavanda

OBS.1: Essa legenda é meramente ilustrativa, está sem escala.

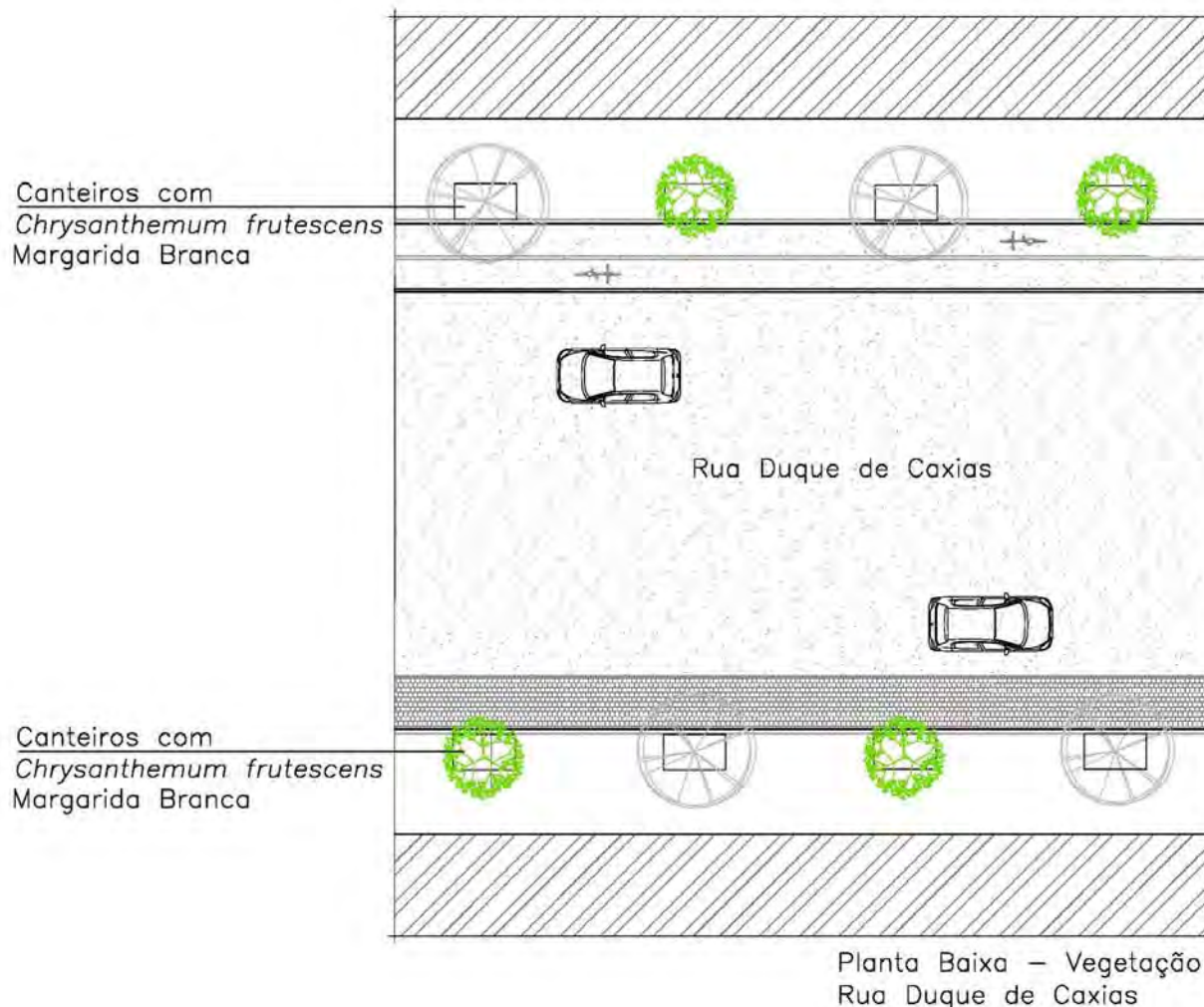


Fotos: Alex Correa | Fotomontagem: Alex Correa



### Detalhe - TRECHO 09

TRECHO 09  
RUA DUQUE DE CAXIAS  
ENTRE AV. XV DE NOVENBRO  
E AV. PADRE AFONSO THEOBALD



Margarida Branca

Legenda	
	<i>Magnolia denudata</i> – Magnólia Branca
	Estremera
canteiro calçada	<i>Chrysanthemum frutescens</i> – Margarida Branca

OBS.1: Essa legenda é meramente ilustrativa, está sem escala.



Fotos: Alex Correa | Fotomontagem: Alex Correa

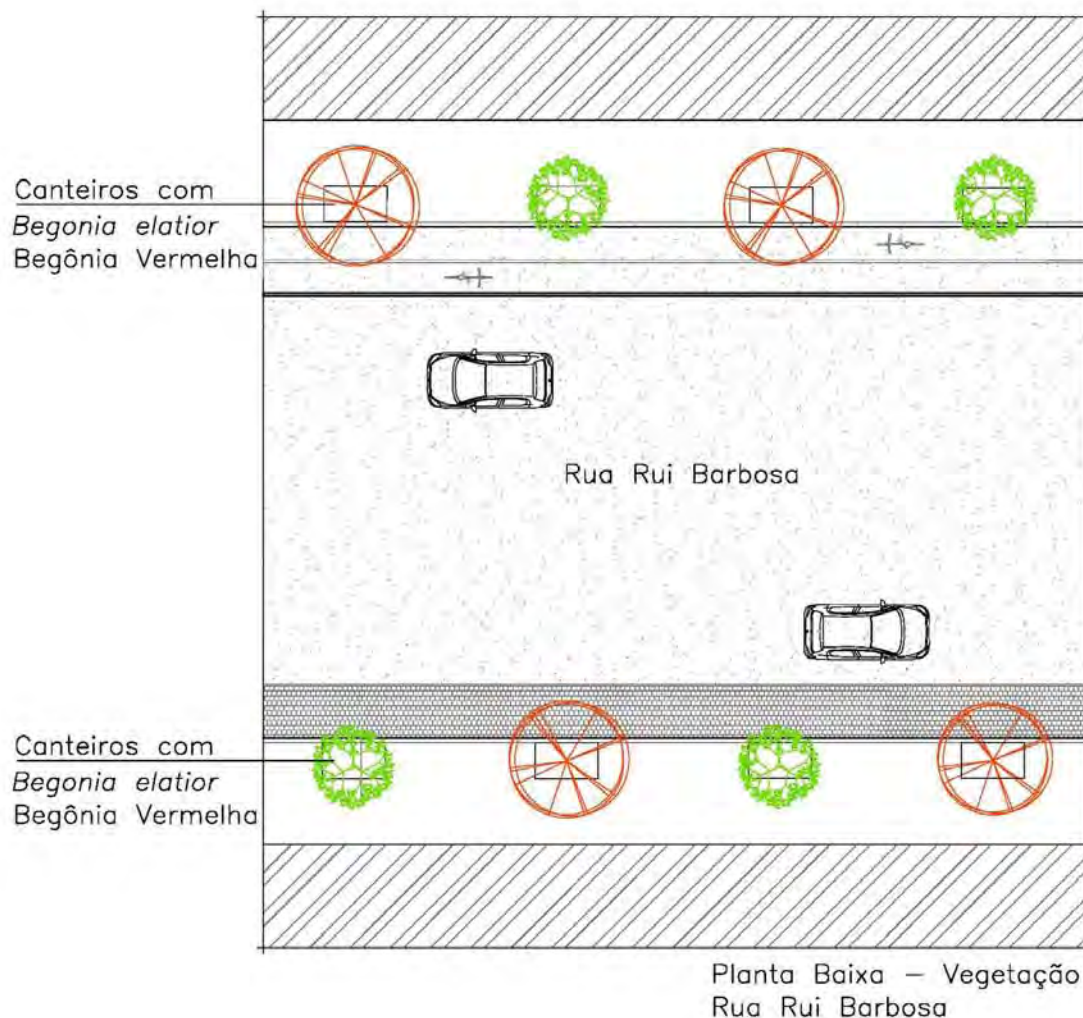
# Anteprojeto : PLANTA BAIXA VEGETAÇÕES, RUA RUI BARBOSA



3º ETAPA - 2007

## Detalhe - TRECHO 10

TRECHO 10  
RUA RUI BARBOSA  
ENTRE RUA CEL. ALFREDO STEGLICH  
E AV. PADRE AFONSO THEOBALD



Begônia Vermelha

Legenda	
	<i>Acer palmatum</i> – Ácer Vermelho
	Estremosa
canteiro calçada	<i>Begonia elatior</i> – Begônia Vermelha

OBS.1: Essa legenda é meramente ilustrativa, está sem escala;  
OBS.2: Nos canteiros pertencentes à Praça da República serão utilizadas as espécies anuais de cor vermelha conforme calendário.

# Anteprojeto : SIMULAÇÃO VEGETAÇÕES, RUA RUI BARBOSA



3º ETAPA - 2007



Fotos: Alex Correa | Fotomontagem: Alex Correa

Equipe:  
Eng. Agr. paisagista Beatriz Fedrizzi (coord.) - Eng. Agr. Alex Corrêa - Eng. Agr. Fabiana Lima - Eng. Agr. Kátia Ruivo - Bióloga Ana Carolina Nunes - Arq. Carolina Herrmann - Arq. Lisete Samersla de Oliveira - Arq. Ricardo Calovi - Arq. Rodolfo Sastre - Arq. Samantha Diefenbach

PROJETO:  
"JARDIM DA SERRA GAUCHA"



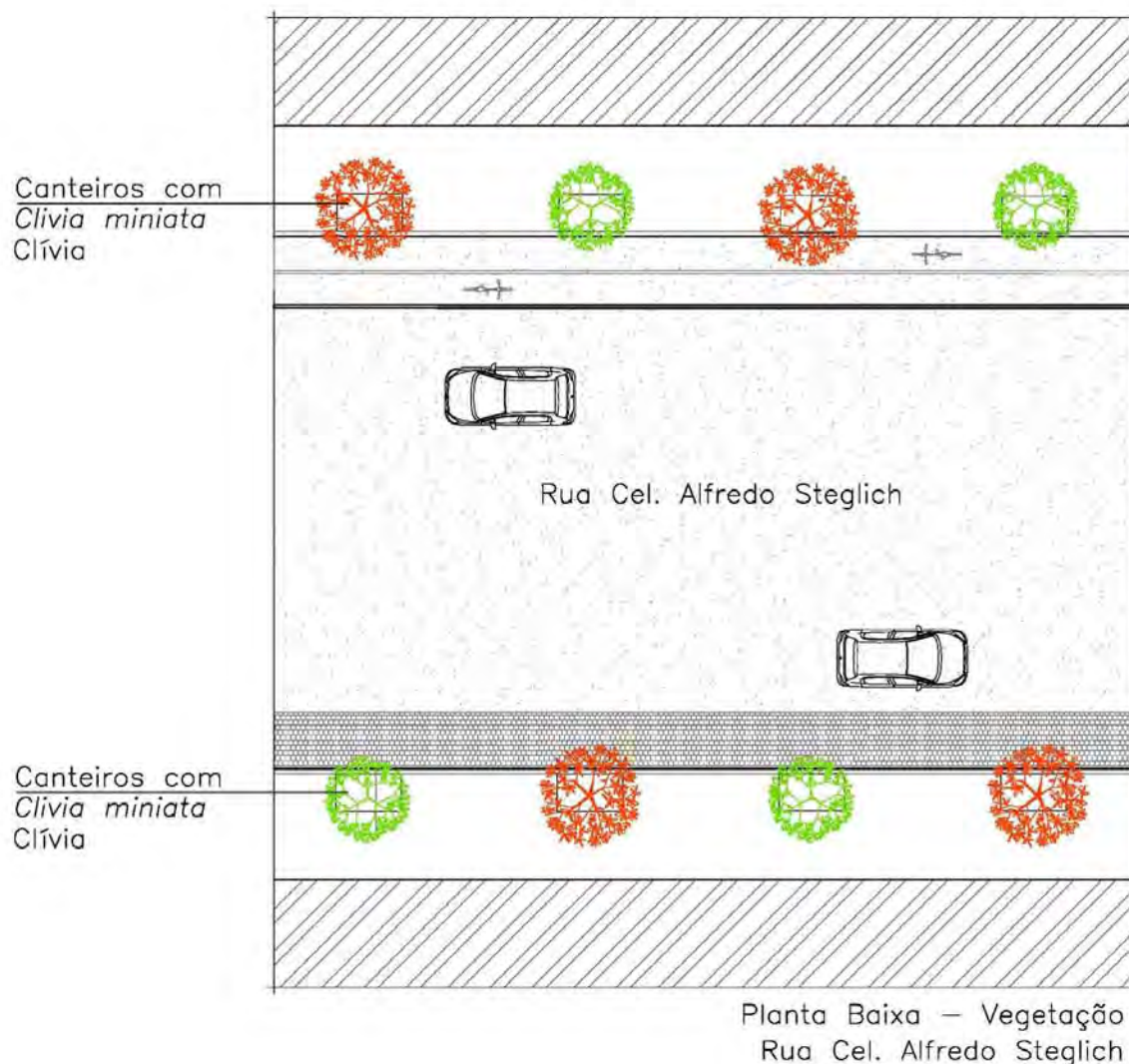
Simulação  
Vegetação proposta

034





## Detalhe - TRECHO 11

TRECHO 11  
RUA CEL. ALFREDO STEGLICH  
ENTRE RUA RUI BARBOSA  
E AV. XV DE NOVEMBRO



Clívia

Legenda	
	<i>Callistemom imperialis</i> – Escova de Garrafa
	Estremosa
canteiro calçada	<i>Clivia miniata</i> – Clívia

OBS.1: Essa legenda é meramente ilustrativa, está sem escala.



Fotos: Alex Correa | Fotomontagem: Alex Correa

# Anteprojeto : PLANTA BAIXA VEGETAÇÕES, AV. 03 DE MAIO


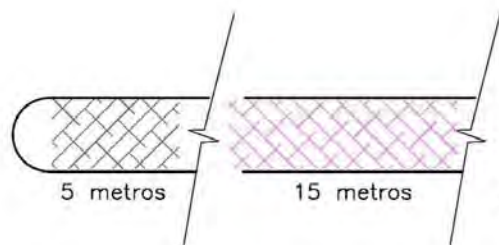


## Detalhe - TRECHO 12

TRECHO 12  
 AV. 03 DE MAIO  
 ENTRE AV. XV DE NOVEMBRO  
 E RUA PADRE AFONSO THEOBALD



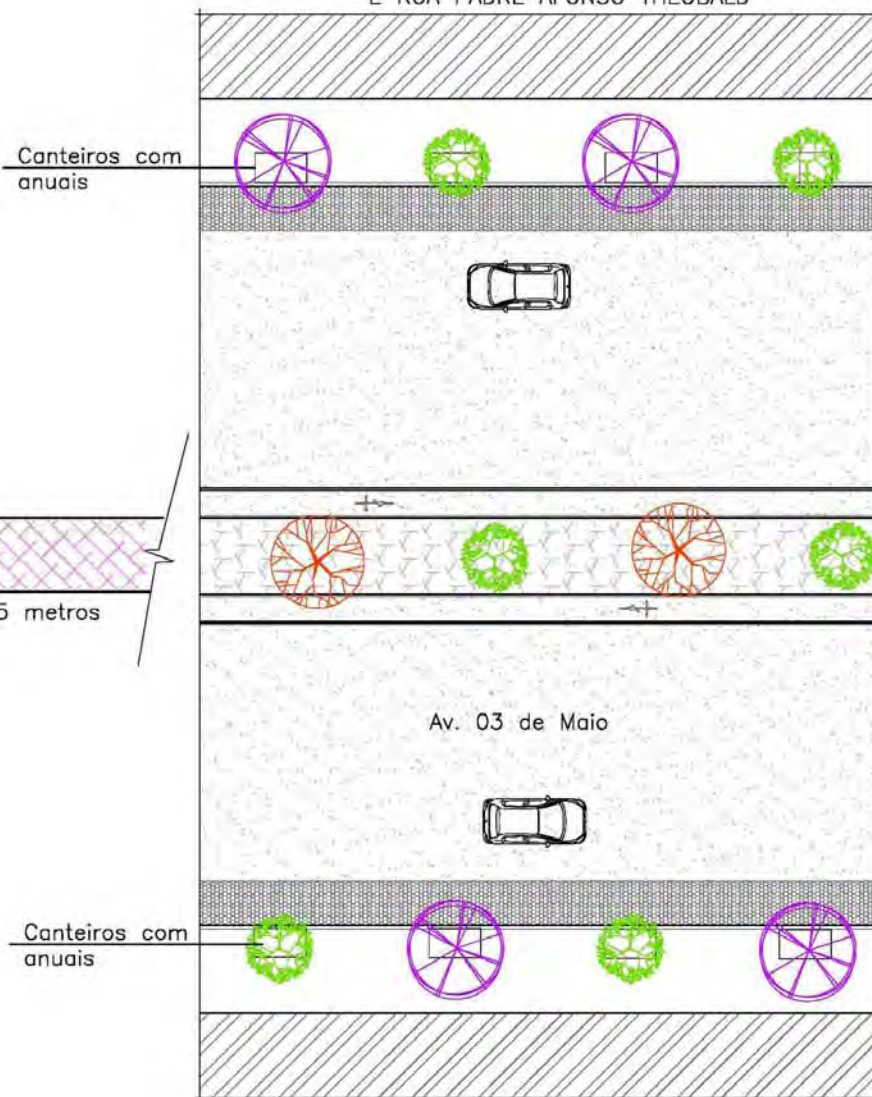
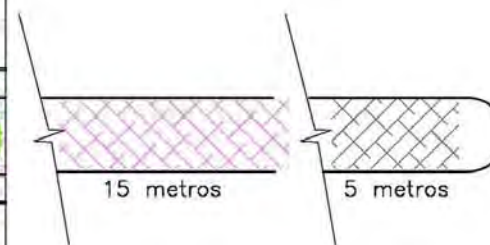
Pessequeira de jardim roxo



Margarida Rosa



Agapanto Branco



Planta Baixa - Vegetação  
 Av. 03 de Maio

Legenda	
	<i>Prunus persica</i> - Pessequeira de Jardim Roxo
	Estremosa
	<i>Prunus cerulata</i> - Cerejeira do Japão
	Anuais conforme calendário
	<i>Brachycome multifida</i> - Margarida Rosa
	<i>Agapanthus africanus</i> - Agapanto Branco
	canteira calçada
	Anuais conforme calendário

OBS.1: Essa legenda é meramente ilustrativa, está sem escala.



Fotos: Ana Carolina Nunes | Fotomontagem: Alex Correa



### IDENTIDADE VISUAL

- Sugestão de um “padrão” para os equipamentos urbanos;
- Utilizar Materiais acessíveis para confecção e manutenção;
- Propiciar um melhor no apoio ao turista e aos moradores;
- “Limpar” a cidade ao limitar e organizar a propaganda de lojas e prestação de serviços.
- A ser implantado em toda cidade e não somente em praças.

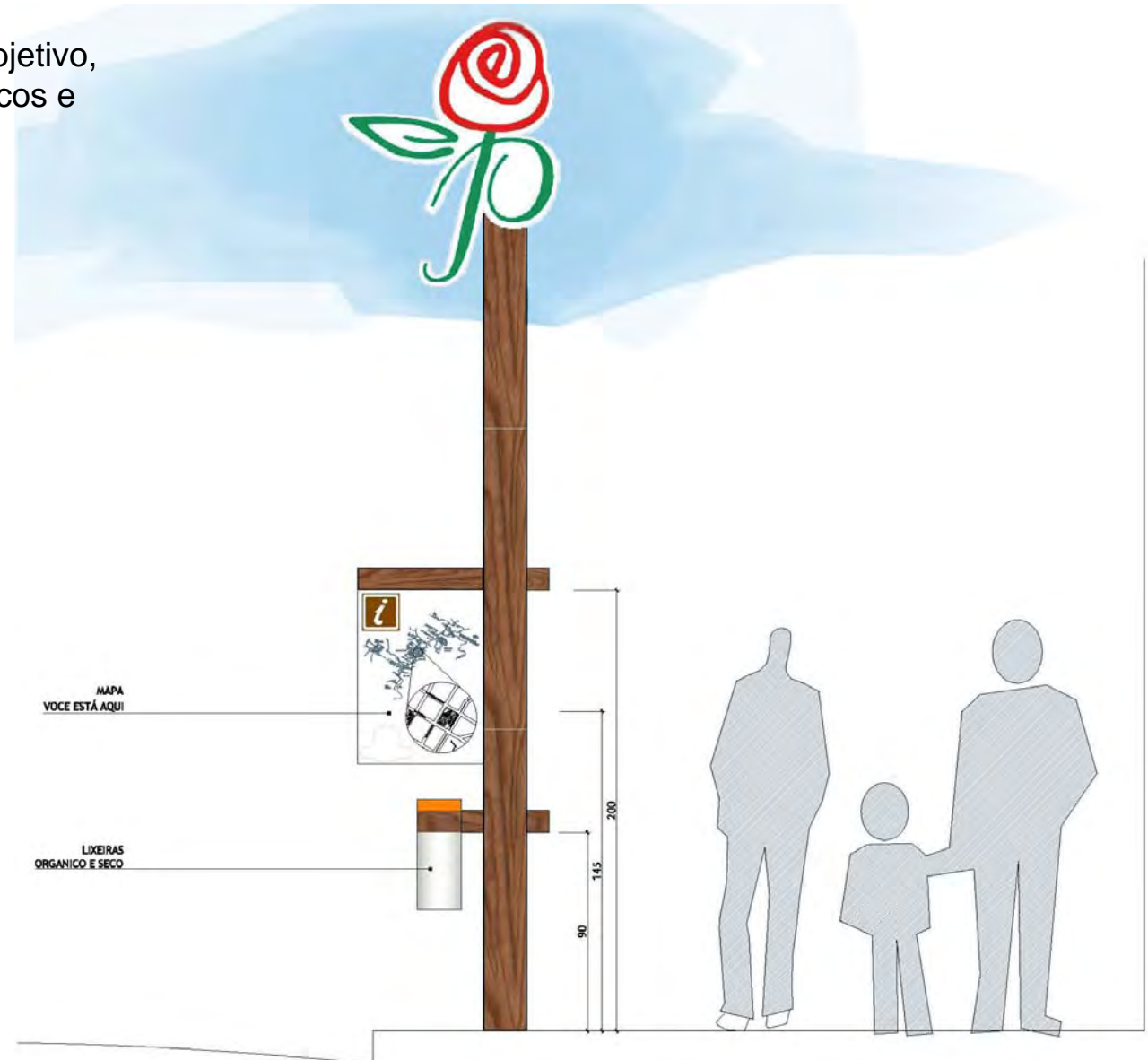


Render: Ricardo Calovi



### TOTEM de INFORMAÇÕES

- Indicar Localização “VOCÊ ESTÁ AQUI” – Objetivo, divulgar de modo mais efetivo os pontos turísticos e de interesse da comunidade.
- Lixeiras Seco / Orgânico
- Logotipo do Jardim da Serra Gaúcha



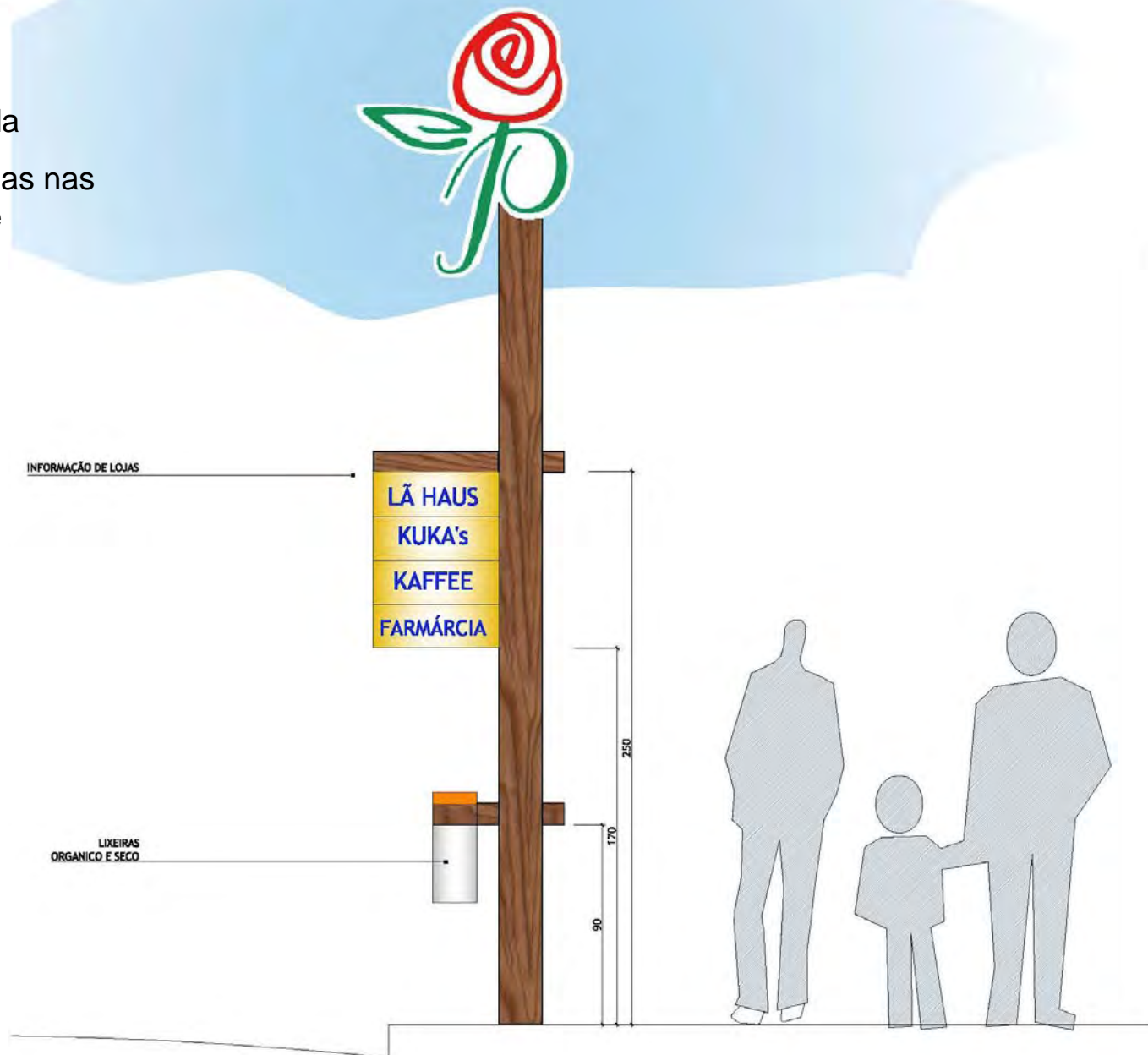


## TOTEM COMERCIAL

- Indicar Lojas e Serviços de forma organizada
- Objetivo: Eliminar as propagandas localizadas nas calçadas, garantir às lojas, espaços iguais de propaganda de modo padronizado.

Pode ser combinado com

- Lixeiras Seco / Orgânico
- Logotipo do Jardim da Serra Gaúcha





### TOTEM de INFORMAÇÕES

- Indicar Localização do Turista ou morador
- Divulgar pontos Turísticos
- Indicar Serviços Públicos
- Lixeiras Seco / Orgânico
- Logotipo do Jardim da Serra Gaúcha



### TOTEM TURÍSTICO

- Indicar Pontos Turísticos da cidade
- Poder ser utilizado tanto em praças como em calçadas para indicar equipamentos urbanos próximos

Pode conter também

- Lixeiras Seco / Orgânico
- Logotipo do Jardim da Serra Gaúcha



### BANCO COM ENCOSTO:

- Em madeira tratada e concreto



Foto: Ricardo Calovi



Foto: Ricardo Calovi | Fotomontagem: Ricardo Calovi

# Mobiliário Urbano : BANCO SEM ENCOSTO



3º ETAPA - 2007



•Em madeira tratada e ou concreto



BEBEDOURO:

•Em madeira tratada e aço inox

# Mobiliário Urbano: LIXEIRA



## LIXEIRA:

- Em madeira tratada e plástico ou chapa galvanizada
- Articulada para facilitar recolhimento



### POSSIBILIDADE DE COMBINAÇÕES

Facilidade em combinar os diversos equipamentos, facilmente adaptável à diferentes layouts.







Foto: Ricardo Calovi | Fotomontagem: Ricardo Calovi



Foto: Ricardo Calovi | Fotomontagem: Ricardo Calovi

# Mobiliário Urbano: Simulação - TOTEM "Você está AQUI"



3º ETAPA - 2007

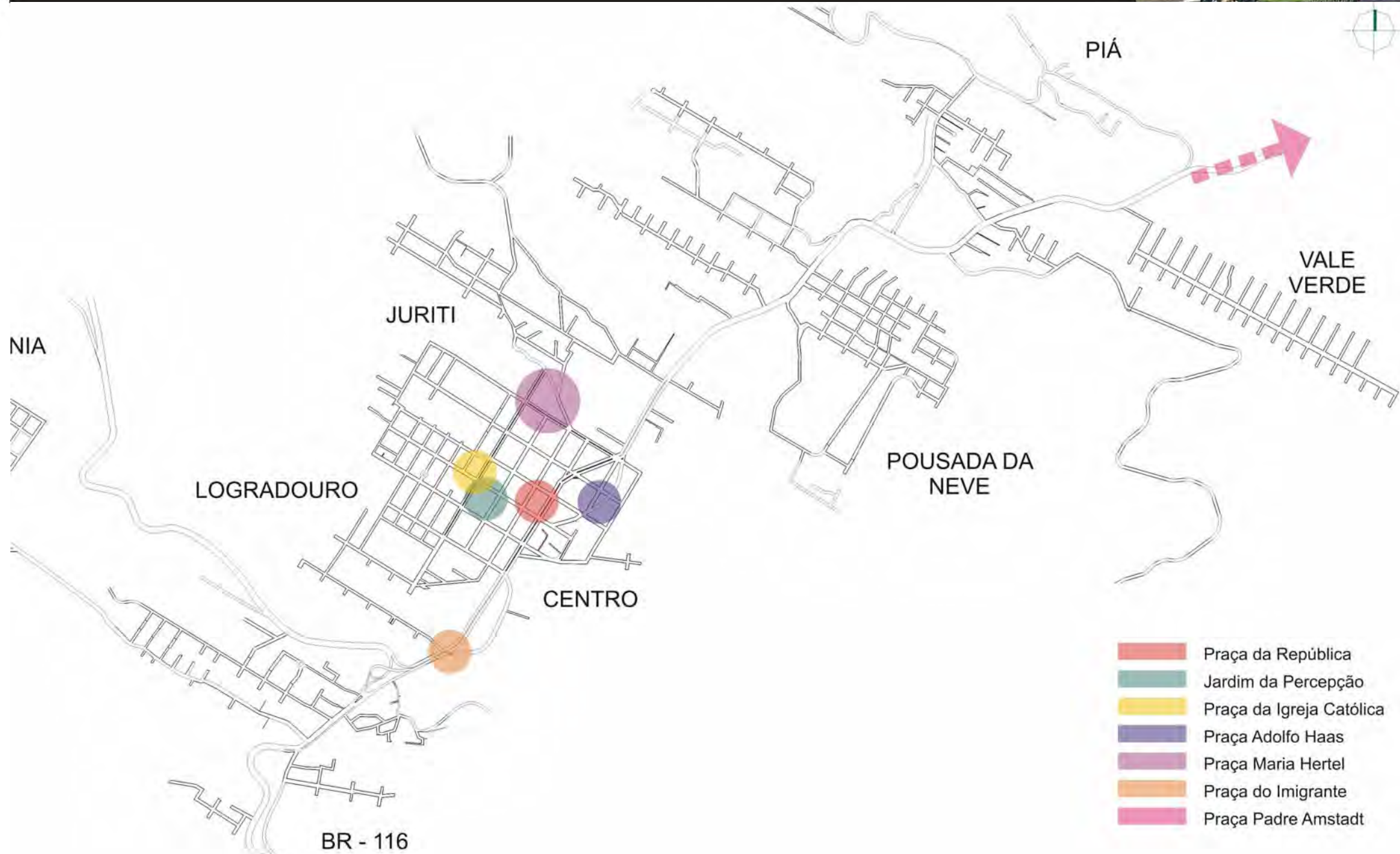









Foto: Ricardo Calovi | Fotomontagem: Ricardo Calovi



Foto: Ricardo Calovi | Fotomontagem: Ricardo Calovi

# Anteprojeto: P R A Ç A S



-  Praça da República
-  Jardim da Percepção
-  Praça da Igreja Católica
-  Praça Adolfo Haas
-  Praça Maria Hertel
-  Praça do Imigrante
-  Praça Padre Amstadt

# Anteprojeto: PRAÇA DA REPÚBLICA



Fotos: Ricardo Calovi | Montagem: Samantha Diefenbach



# Anteprojeto: PRAÇA DA REPÚBLICA



Equipe:  
Eng. Agr. paisagista Beatriz Fedrizzi (coord.) - Eng. Agr. Alex Corrêa - Eng. Agr. Fabiana Lima - Eng. Agr. Kátia Ruivo - Bióloga Ana Carolina Nunes - Arq. Carolina Herrmann - Arq. Lisete Samersla de Oliveira - Arq. Ricardo Calovi - Arq. Rodolfo Sastre - Arq. Samantha Diefenbach

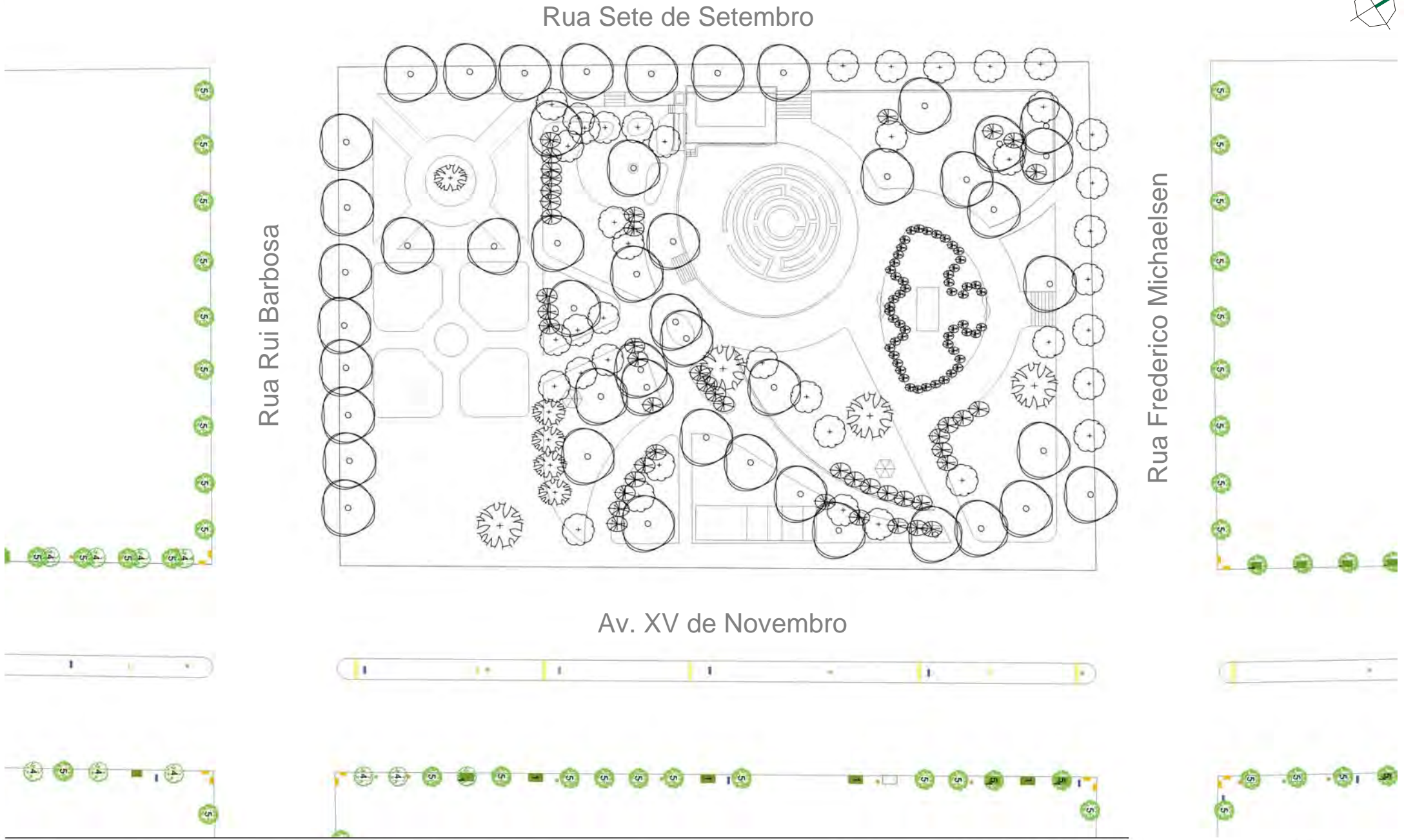
PROJETO:  
"JARDIM DA SERRA GAUCHA"



Praça da República  
LOCALIZAÇÃO

057

# Anteprojeto: PRAÇA DA REPÚBLICA



Equipe:  
Eng. Agr. paisagista Beatriz Fedrizzi (coord.) - Eng. Agr. Alex Corrêa - Eng. Agr. Fabiana Lima - Eng. Agr. Kátia Ruivo - Bióloga Ana Carolina Nunes - Arq. Carolina Herrmann - Arq. Lisete Samersla de Oliveira - Arq. Ricardo Calovi - Arq. Rodolfo Sastre - Arq. Samantha Diefenbach

PROJETO:  
"JARDIM DA SERRA GAUCHA"



Praça da República  
LEVANTAMENTO



### INTERVENÇÕES PROPOSTAS PARA A PRAÇA DA REPÚBLICA:

- 1 – Criação de uma estrutura removível, que permita a montagem de rua coberta junto à Rua Rui Barbosa entre a Av. XV de Novembro e a Rua Sete de Setembro;
- 2 – Aplicação do mapa da cidade planejado indicando as potencialidades turísticas de Nova Petrópolis no piso da parte seca da Praça da República;
- 3 – Reorganização no layout da “Casa do Artesão” para a inserção de guichê de informações turísticas;
- 4 – Reabilitação do labirinto com substituição gradual e inserção de novos elementos (placas de basalto e cascalho) e novas espécies, a fim de evitar a desativação do labirinto durante a sua recuperação;
- 5 – Adequação do talude junto a Rua Sete de Setembro para um espaço de apresentações de canto;
- 6 – Inserção do contorno da Praça da República no trajeto proposto para a ciclovia;
- 7 – Estacionamento oblíquo a 45° na face da Praça junto a Av. XV de Novembro, podendo se estender para as quadras posterior e anterior a esta (verificar caixa da rua).
- 8 – Inserção do mobiliário urbano proposto onde houver carência de mobiliário (bancos, lixeiras, totens, bebedouros, bicicletário, etc).
- 9 – Calendário para substituição das anuais dos canteiros com flores.

# Anteprojeto: PRAÇA DA REPÚBLICA

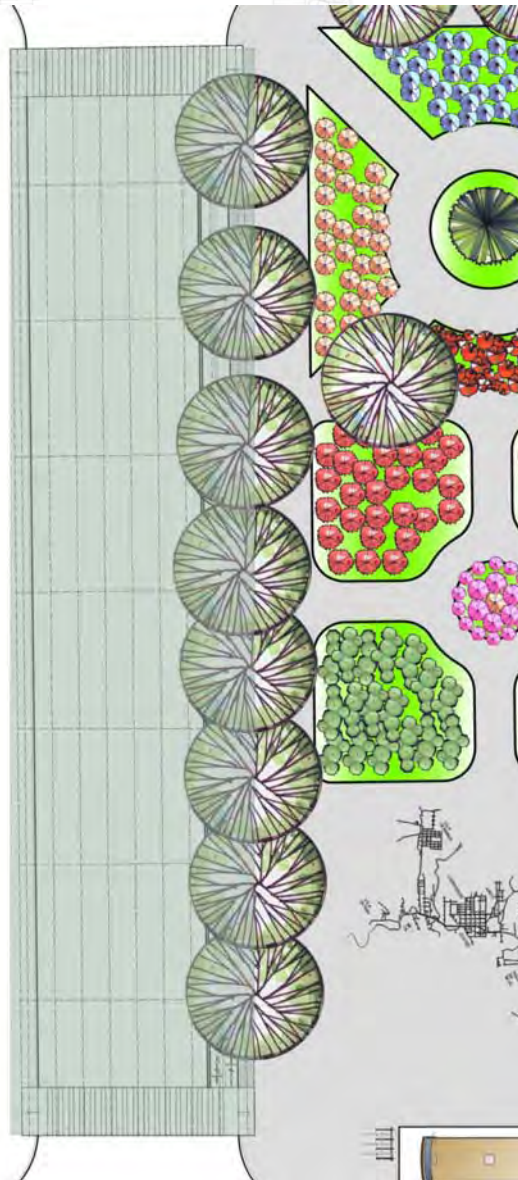


## INTERVENÇÕES:

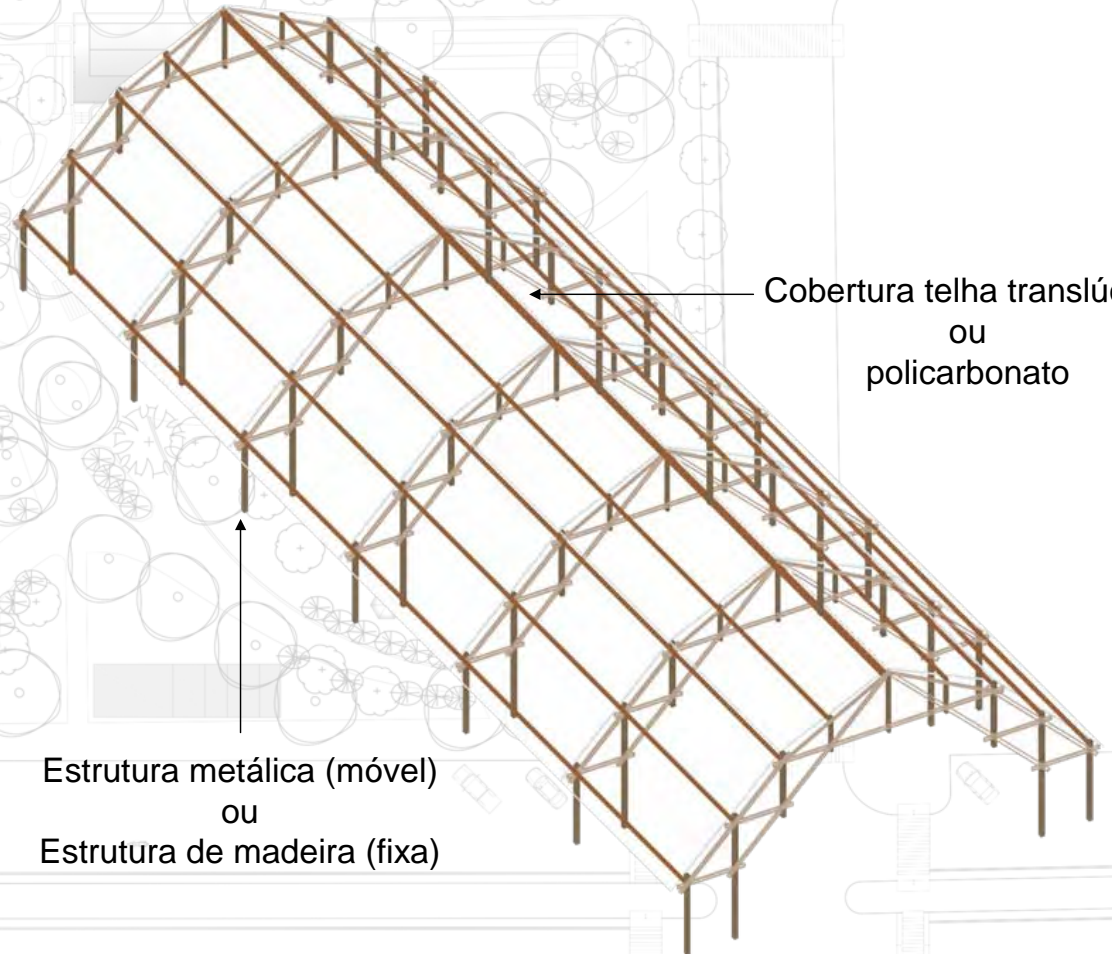
- 1- Rua coberta
- 2- Mapa no piso
- 3- Inf. Turísticas
- 4- Labirinto
- 5- Espaço para apresentações
- 6- Ciclovia
- 7- Estacionamento (ônibus e oblíquo)
- 8- Calendário



## INTERVENÇÃO 01: Rua coberta



Sugestão para a estrutura da rua coberta




Cobertura telha translúcida  
ou  
policarbonato

Estrutura metálica (móvel)  
ou  
Estrutura de madeira (fixa)



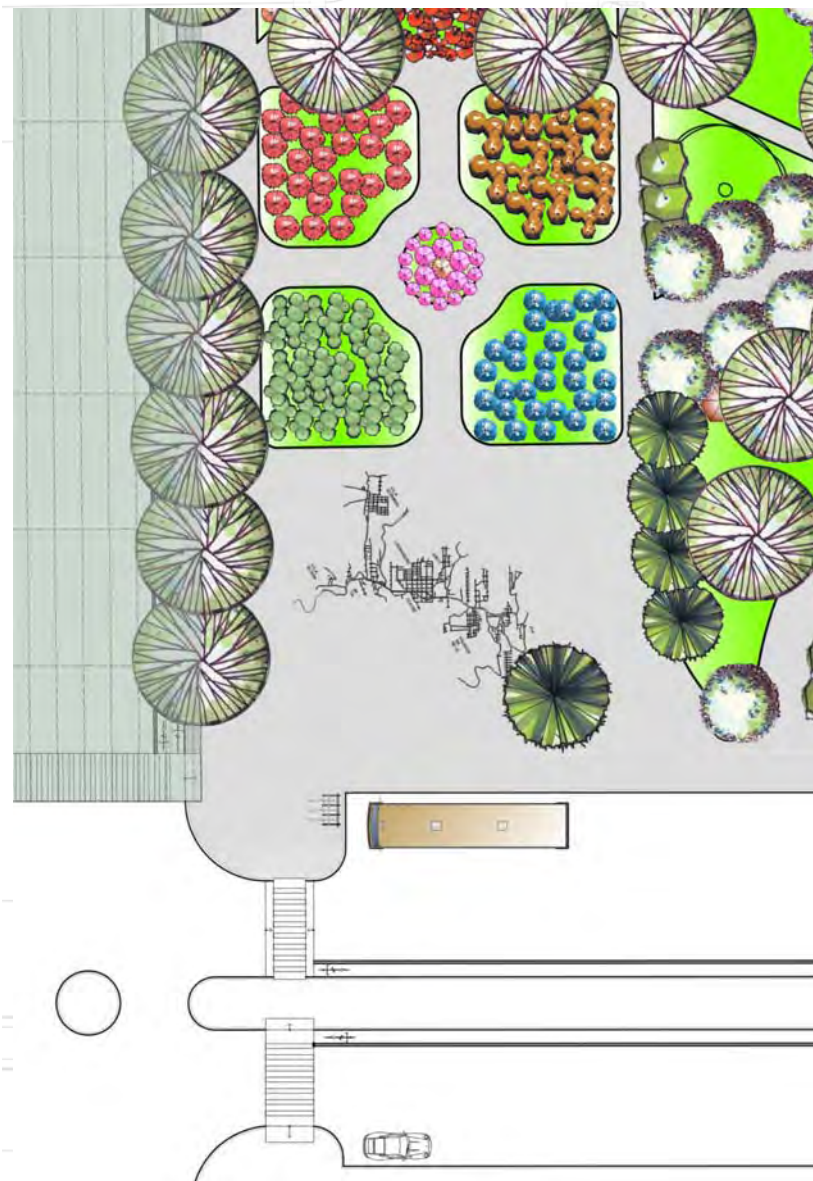
### SIMULAÇÃO DA PROPOSTA:



Fotos: Ricardo Calovi | Montagem: Samantha Diefenbach | Fotomontagem: Ricardo Calovi



## INTERVENÇÃO 02: Mapa no piso



Simulação do mosaico para o piso



Alguns tipos de mosaico possíveis para o piso:



Mosaico acrílico



Mosaico cerâmico



Mosaico com diferentes formatos de gres



Mosaico como vidro e acrílico



### SIMULAÇÃO DA PROPOSTA:




Fotos: Ricardo Calovi | Montagem: Samantha Diefenbach | Fotomontagem: Alex Correa

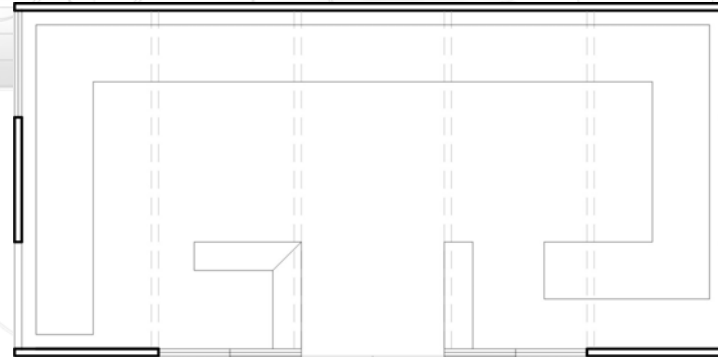


## INTERVENÇÃO 03: Guichê de informações turísticas

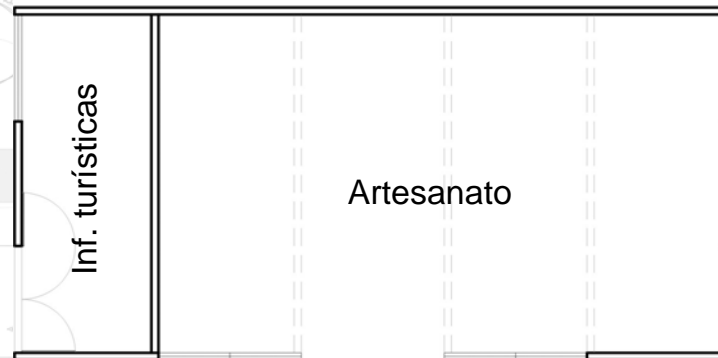
Sugestão para o layout da “Casa do Artesão”



Situação Atual



Sugestão para layout





### SITUAÇÃO ATUAL:



Fotos: Ricardo Calovi | Montagem: Samantha Diefenbach



## INTERVENÇÃO 04: Reabilitação do labirinto

Espécies propostas para inserção e substituição



Espécie 01  
Nome popular: Taxus  
Nome científico: *Taxus baccata*

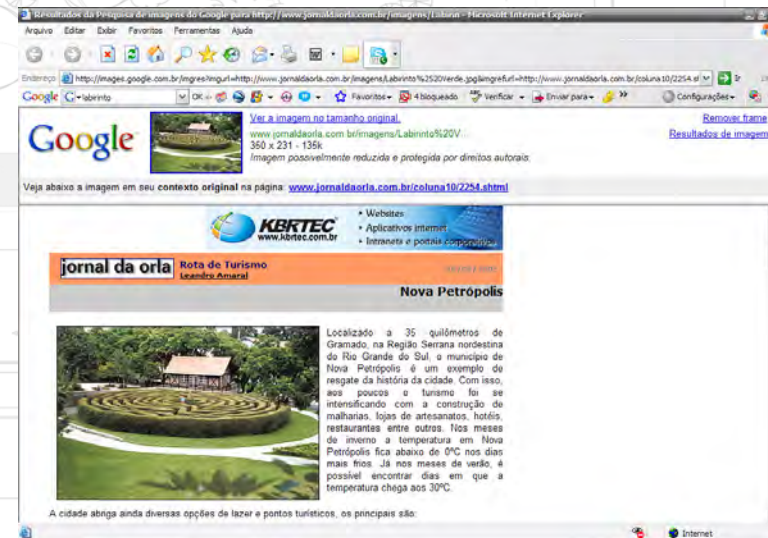
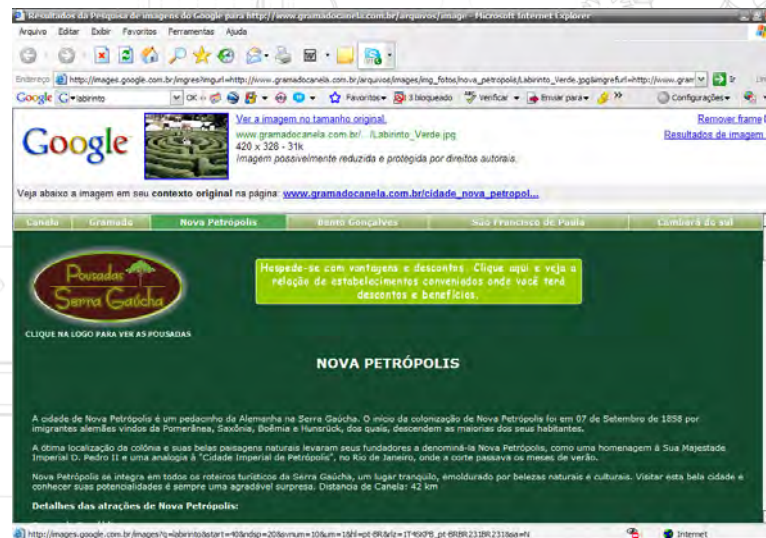
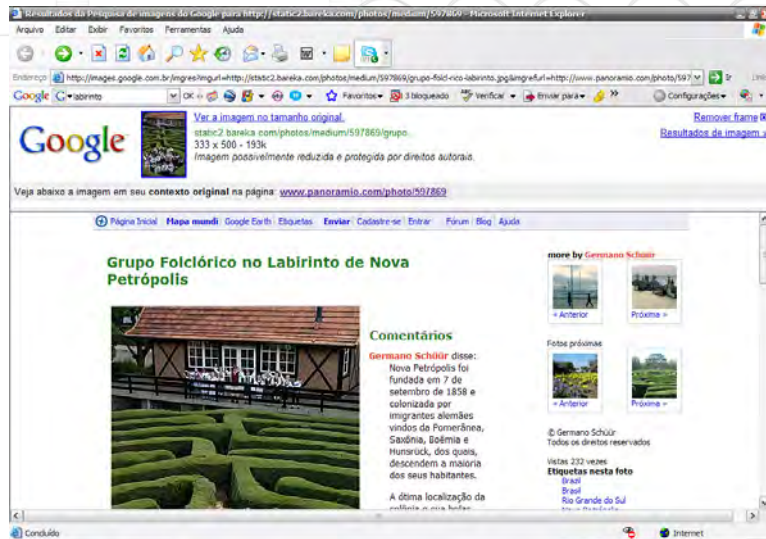


Espécie 02  
Nome popular: Murta  
Nome científico: *Murraya paniculata*

# Anteprojeto: PRAÇA DA REPÚBLICA




**PORQUE PRESERVAR?** Em pesquisa geral no sítio eletrônico GOOGLE com a palavra “labirinto”, foi encontrado entre as primeiras páginas listadas o labirinto da Praça da República de Nova Petrópolis, o que prova a sua importância como referencial da cidade.





### SIMULAÇÃO DA INTERVENÇÃO:

Inserção de elementos e substituição gradual da espécie existente





## INTERVENÇÃO 05: Adequação do talude para espaço para apresentações

Situação atual do local a ser adequado






Foto: Ricardo Calovi



### SIMULAÇÃO DA INTERVENÇÃO:



Fotos: Ricardo Calovi | Montagem: Samantha Diefenbach | Fotomontagem: Alex Correa



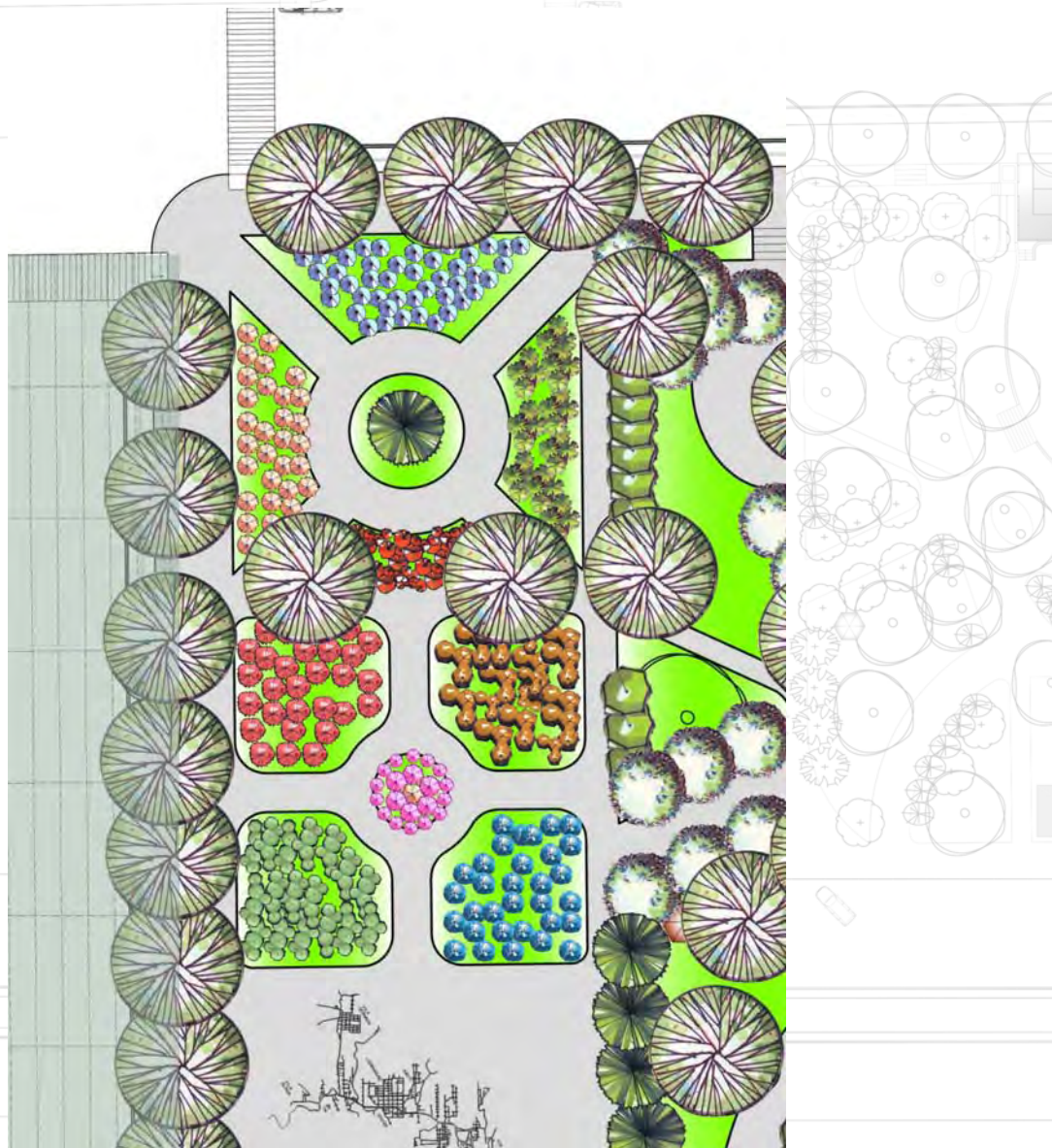
### INTERVENÇÃO 07: Estacionamento





## INTERVENÇÃO 09: Calendário de rotação das anuais dos canteiros

Situação atual dos canteiros



Fotos: Ricardo Calovi



## CALENDÁRIO DE ROTAÇÃO PARA AS ANUAIS:

Calendário de Espécies Anuais			
Nome Científico	Nome Vulgar	Cores	Época de Plantio
<i>Gomphrena globosa</i>	Gonfrena	roxa, creme	Ano todo
<i>Impatiens walleriana</i>	Maria-sem-vergonha	verm., salmão, ros., rox., bran.	Ano todo
<i>Zinnia elegans</i>	Zínia	variada	Ano todo
<i>Tagetes patula</i>	Tagetes-anão	amarela, alaranjada	Ano todo
<i>Verbena x hybrida</i>	Verbena	variada	Ano todo
<i>Celosia argentea</i>	Crista-de-galo-plumosa	verm., ama., branco-creme	Dez, Jan, Fev
<i>Bidens tinctoria</i>	Margaridinha-escura	amarela	Dez, Jan, Fev
<i>Gazania rigens</i>	Gazânia	variada	Dez, Jan, Fev
<i>Antirrhinum majus</i>	Boca-de-leão	variada	Jun a Nov
<i>Calceolatia x herbeohybrida</i>	Sapatinho-de-vênus	amarela, vermelha	Jun a Nov
<i>Bellis perennis</i>	Bela-margarida	branca, rosa	Jun a Nov
<i>Calendula officinalis</i>	Calêndula	amarela, alaranjadas	Jun a Nov
<i>Brassica oleracea</i>	Repolho-ornamental	Branca, roxa	Jun, Jul, Ago
<i>Dianthus caryophyllus</i>	Cravo	verm., bran., amar., rosa	Jun, Jul, Ago
<i>Lobularia maritima</i>	Áliso	branca	Set a Fev
<i>Tagetes erecta</i>	Tagetes-anão	amarela	Set a Fev
<i>Nemesia strumosa</i>	Jóia-do-cabo	variada	Set a Fev
<i>Torenia fournieri</i>	Amor-perfeito-de-verão	variada	Set a Fev
<i>Browallia americana</i>	Brovália	Azul, branca	Set a Fev
<i>Eschscholzia californica</i>	Papoula-da-califórnia	amarela, laranja	Set a Fev
<i>Salvia splendens</i>	Sálvia	vermelha	Set, Out, Nov
<i>Matthiola incana</i>	Goivo	variada	Set, Out, Nov
<i>Phlox drummondii</i>	Flox-azul	variada	Set, Out, Nov
<i>Viola x wittrockiana</i>	Amor-perfeito	variada	Set, Out, Nov
<i>Centaurea cyanus</i>	Centáurea	azul, rosa, roxa	Set, Out, Nov



## Planta geral: INTERVENÇÕES PROPOSTAS



# Anteprojeto: JARDIM DA PERCEPÇÃO

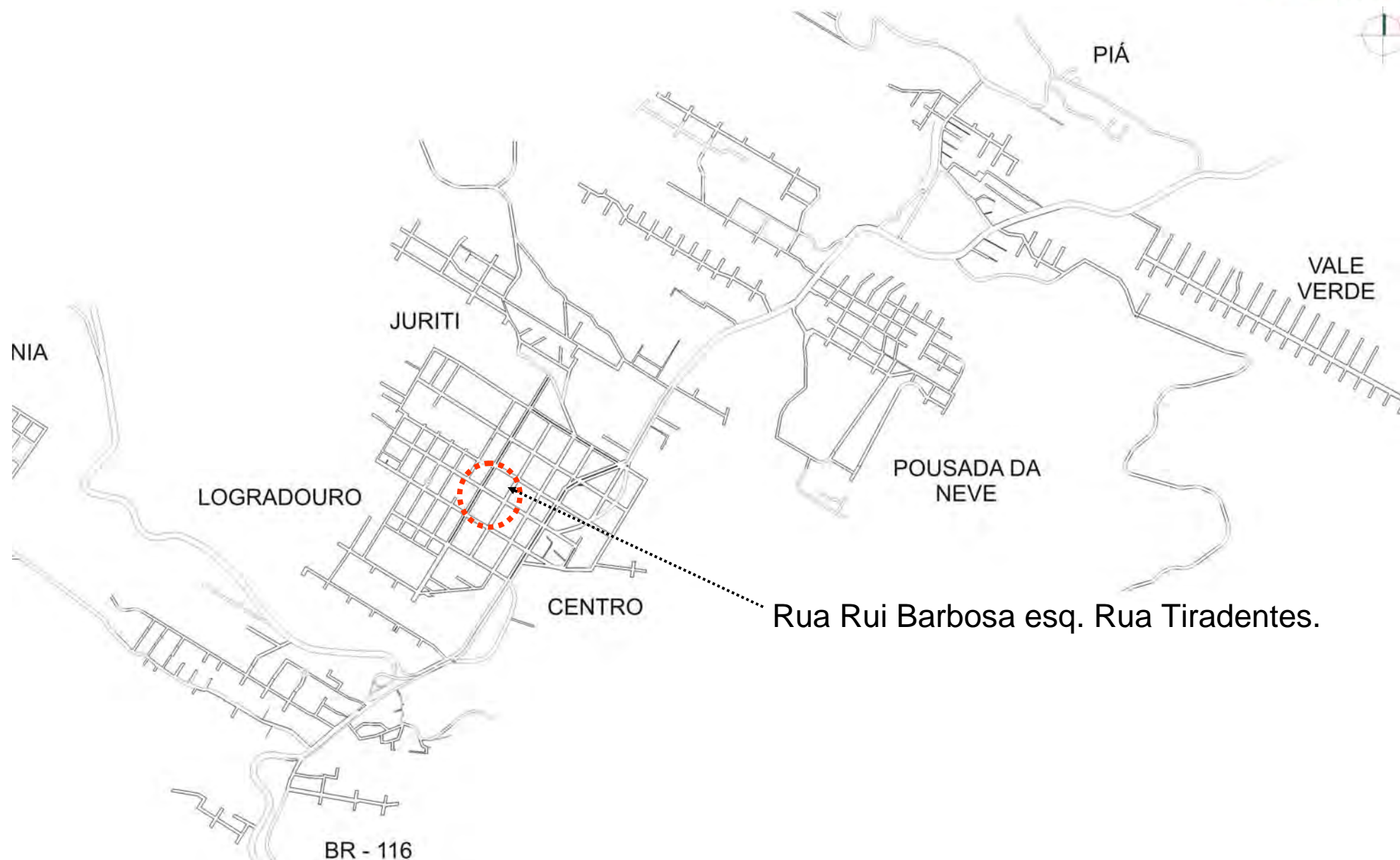


Fotos: Lisete Samersla de Oliveira, Ricardo Calovi e Samantha Diefenbach | Montagem: Samantha Diefenbach

# Anteprojeto: JARDIM DA PERCEÇÃO



3º ETAPA - 2007

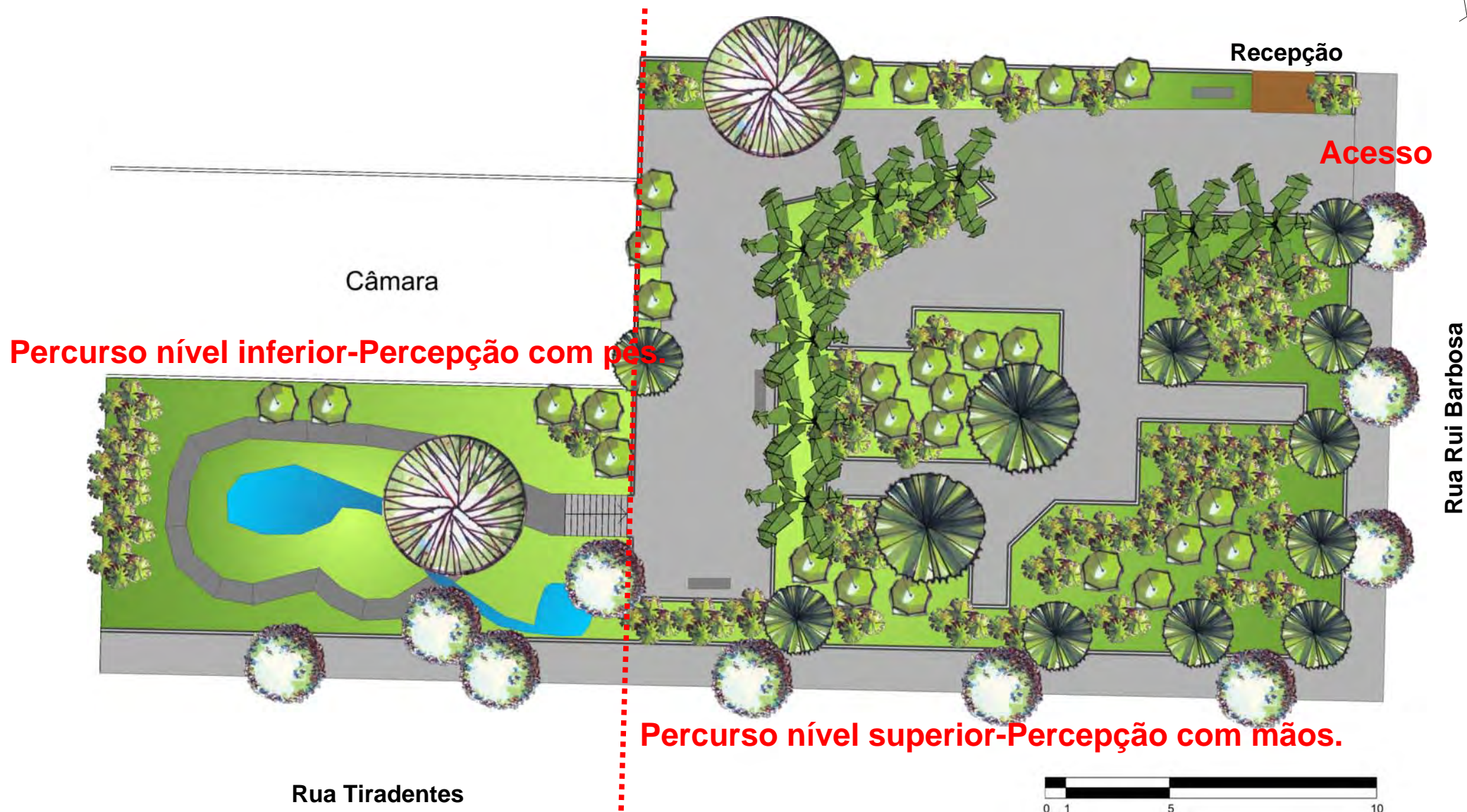


Rua Rui Barbosa esq. Rua Tiradentes.

# Anteprojeto: JARDIM DA PERCEÇÃO



3º ETAPA - 2007





### INTERVENÇÕES PROPOSTAS PARA O JARDIM DA PERCEPÇÃO:

- 1- Acrescentar mais bancos para as pessoas que aguardam iniciar o percurso do circuito;
- 2- Revitalização e manutenção dos objetos e plantas destinados à percepção;
- 3- Acrescentar elementos para exercitar os sentidos auditivo e paladar, tais como: sinos de vento, água em movimento, plantas frutíferas e atração para pássaros(casinhas e bebedouros);
- 4- Incluir mais plantas aromáticas;
- 5- Colocar painel explicativo sobre a proposta (percepção dos sentidos) e estudar a possibilidade de placas em alfabeto Braille para identificação dos elementos;
- 6- Substituir o apoio para mãos (guia em taquara) por outro material. Sugestão: madeira roliça (não autoclavada).
- 7- Instalação de bomba da água submersa para funcionamento da cascata.

As intervenções levaram em consideração o projeto existente elaborado por Toni Backes em 2005.

# Anteprojeto: JARDIM DA PERCEÇÃO



3º ETAPA - 2007

Legenda:

A-Revestir parede c/vegetação.

B-Incluir árvores pequeno porte frutíferas.

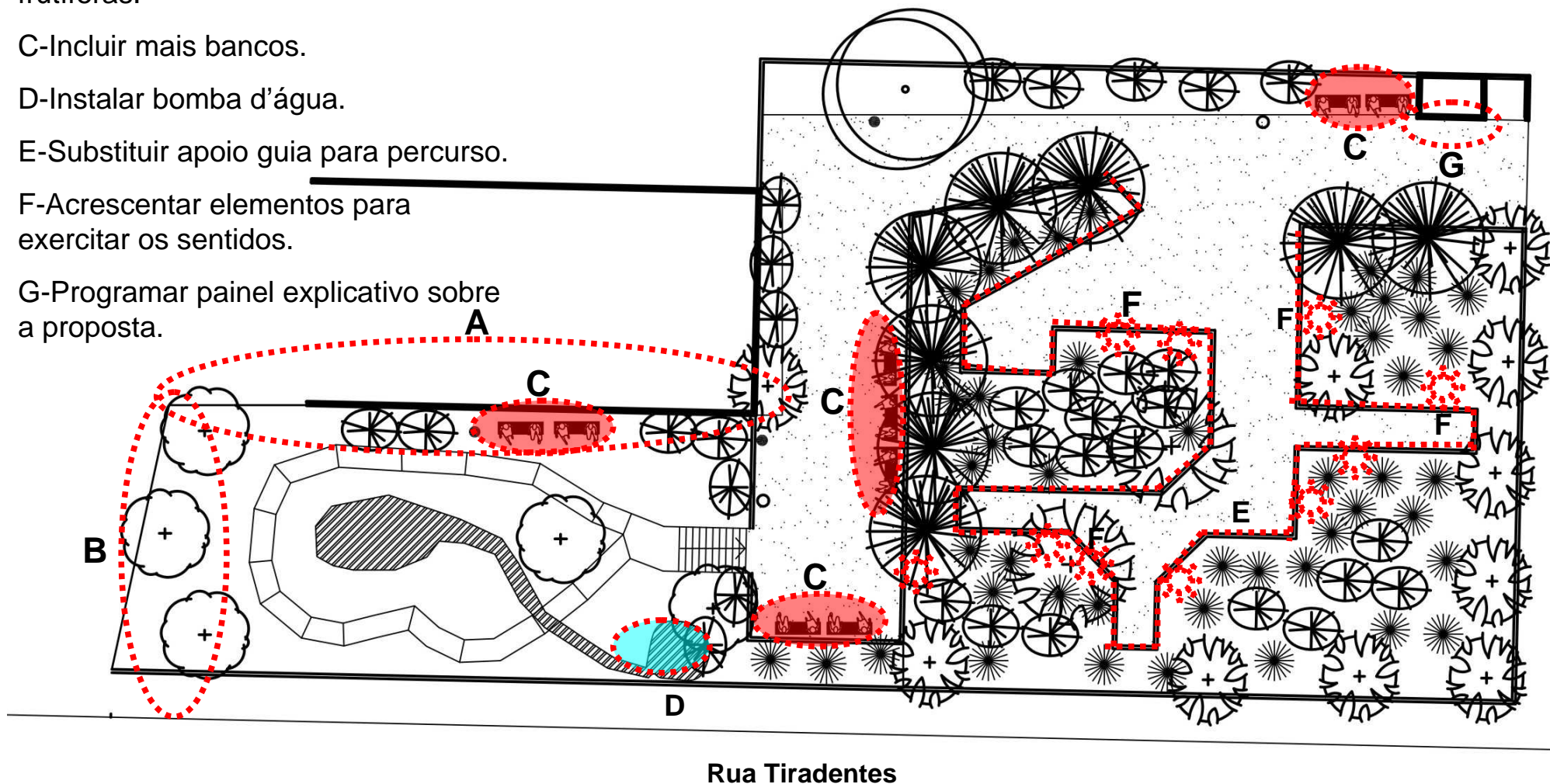
C-Incluir mais bancos.

D-Instalar bomba d'água.

E-Substituir apoio guia para percurso.

F-Acrescentar elementos para exercitar os sentidos.

G-Programar painel explicativo sobre a proposta.



# Anteprojeto: JARDIM DA PERCEÇÃO



3º ETAPA - 2007



Frutíferas




Atração pássaros



Plantas aromáticas



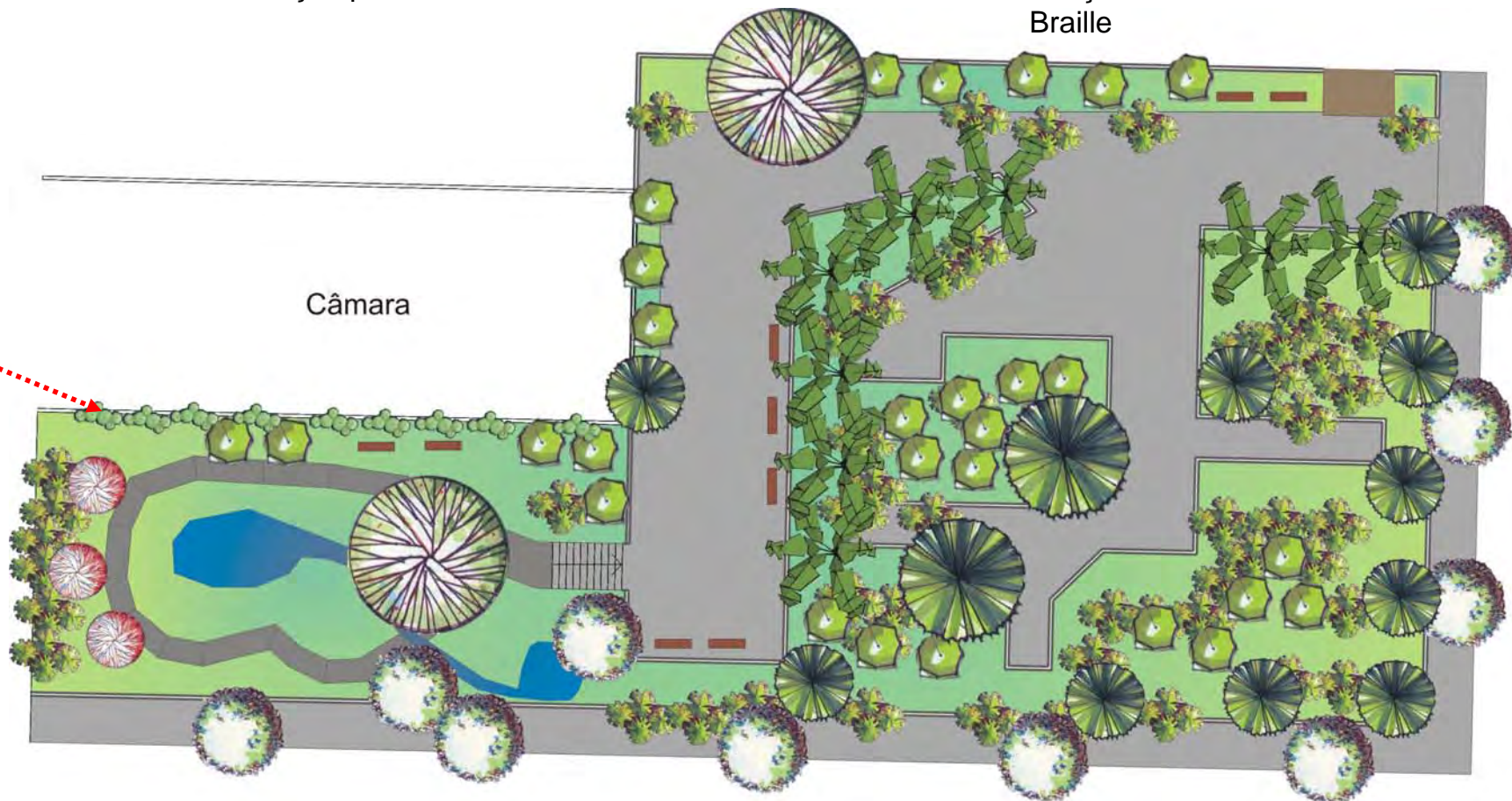
Identificação em Braille



Falsa-vinha  
*Partenocissus tricuspidata*



Som da água Sinos de vento



# Anteprojeto: PRAÇA DA IGREJA CATÓLICA



3º ETAPA - 2007

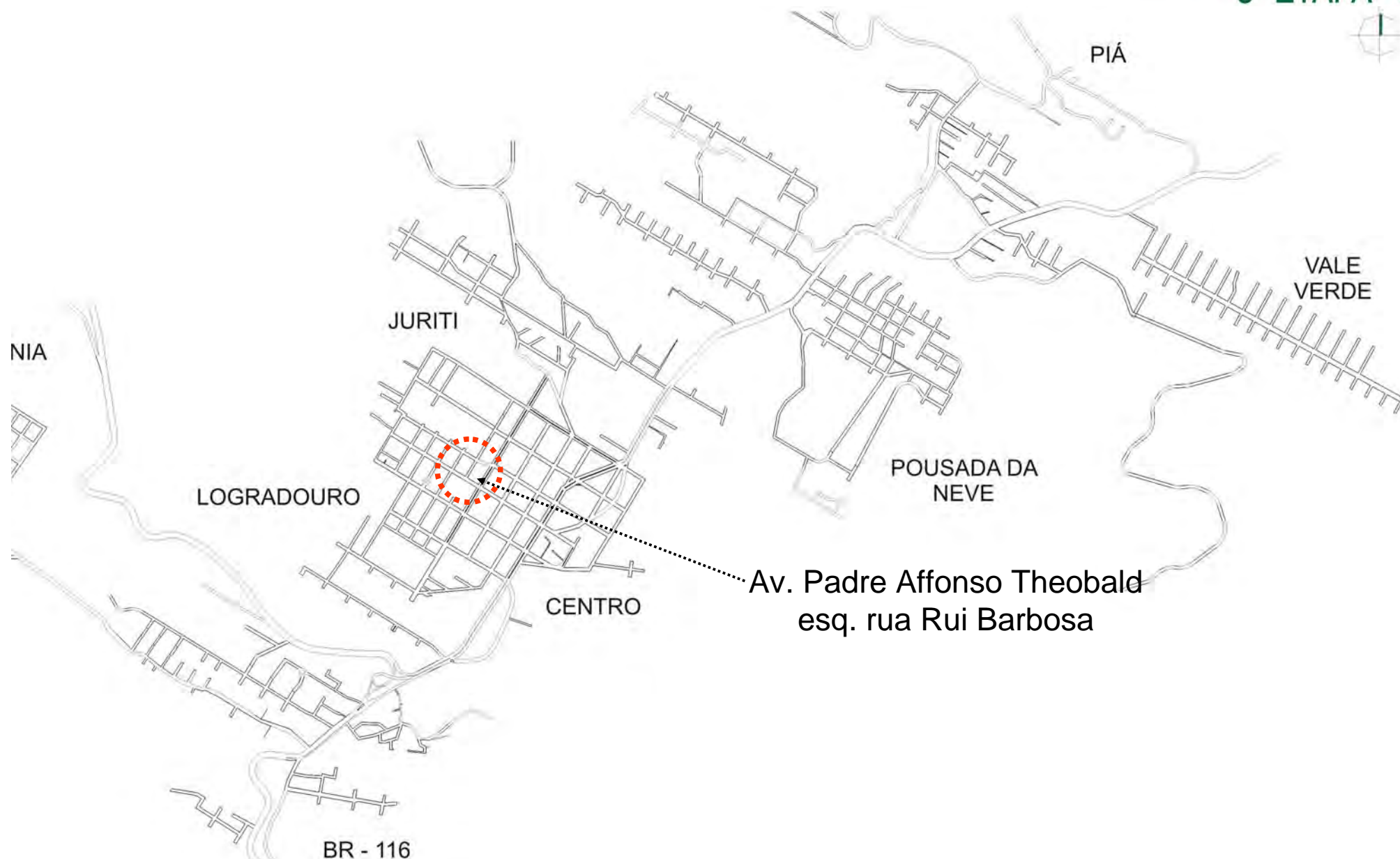


Fotos: Lisete Samersla de Oliveira e, Ricardo Calovi | Montagem: Samantha Diefenbach

# Anteprojeto: PRAÇA DA IGREJA CATÓLICA



3º ETAPA - 2007

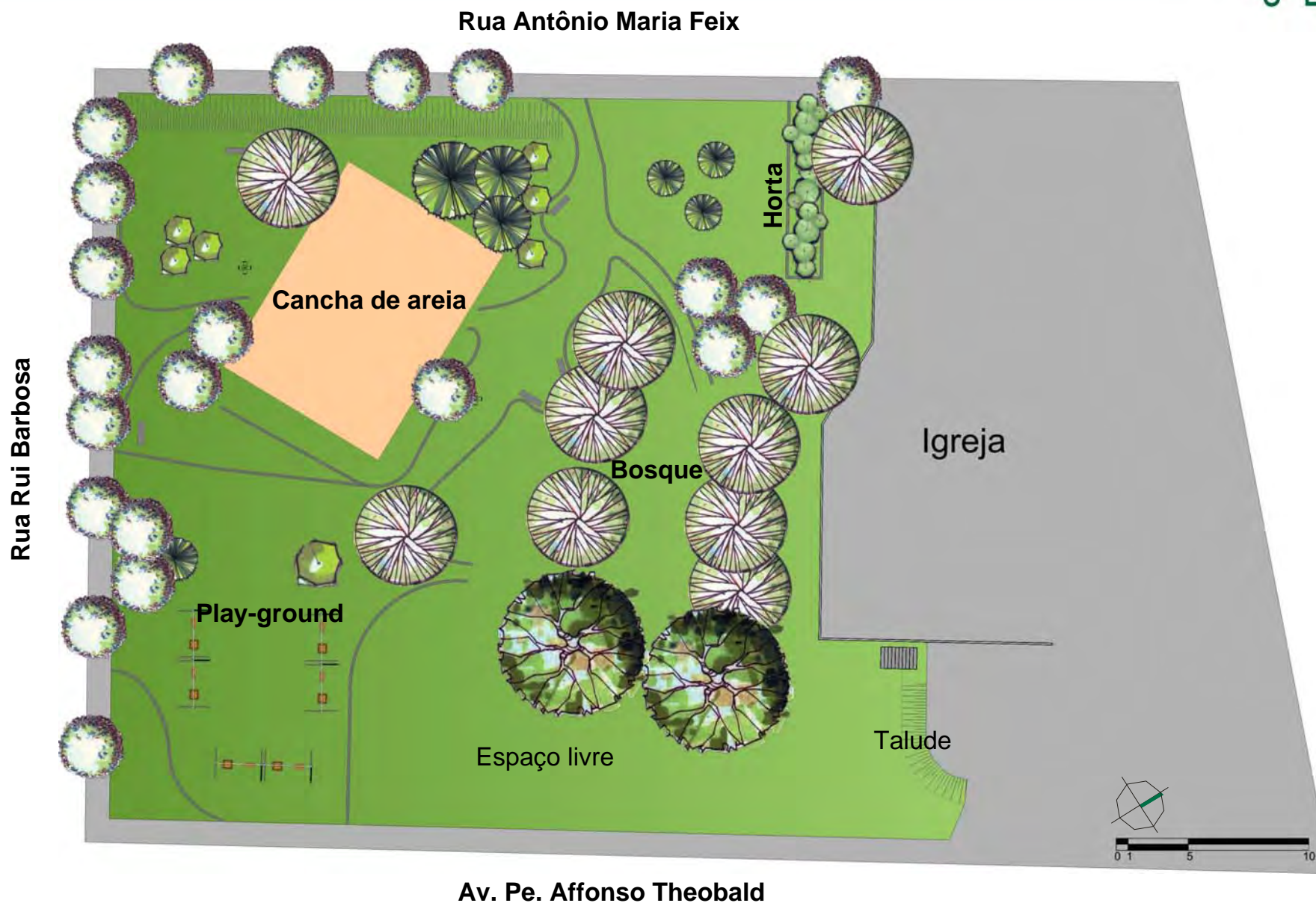


Av. Padre Affonso Theobald  
esq. rua Rui Barbosa

# Anteprojeto: PRAÇA DA IGREJA CATÓLICA



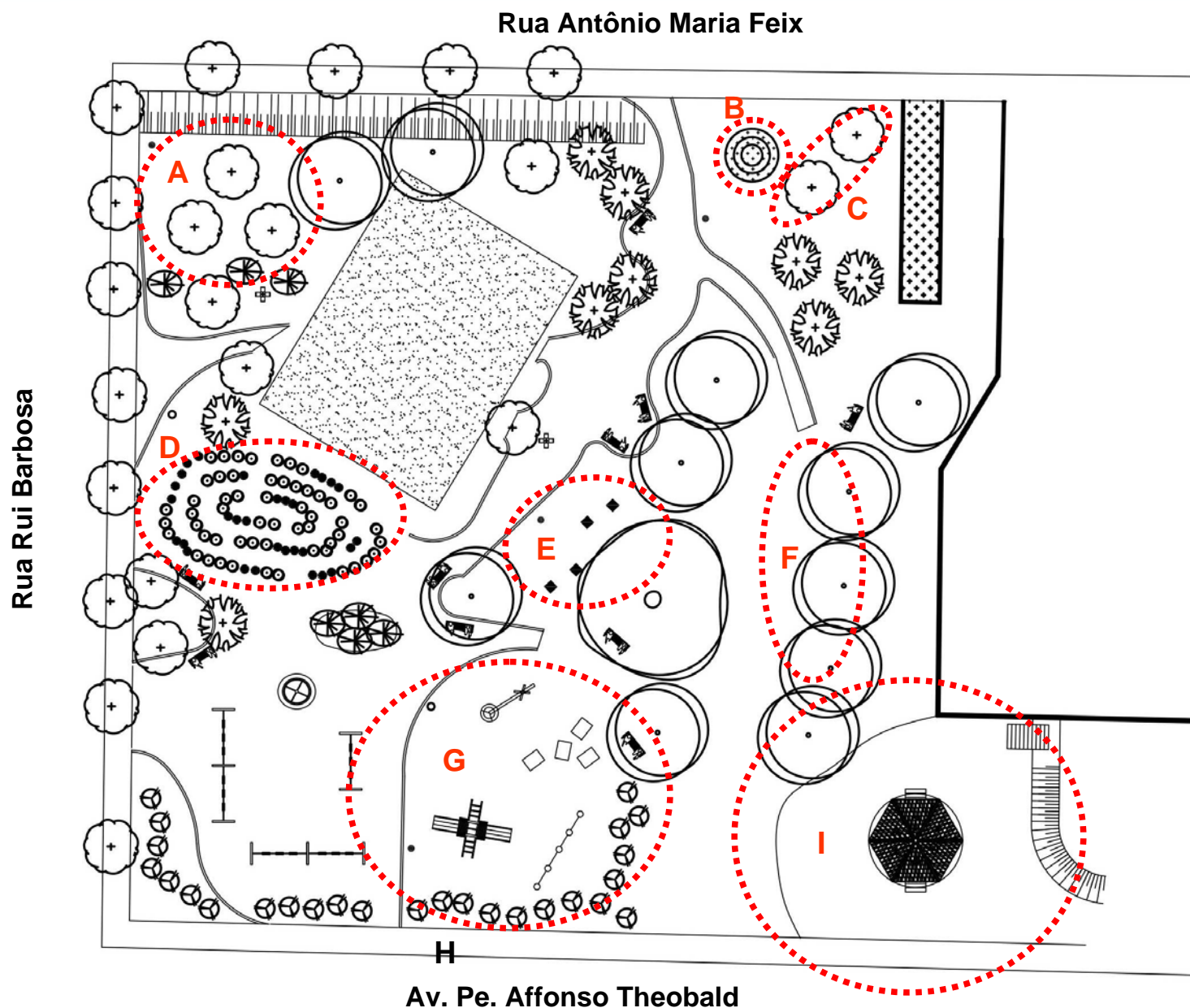
3º ETAPA - 2007





## INTERVENÇÕES PROPOSTAS PARA A PRAÇA DA IGREJA CATÓLICA:

- 1- Fortalecer o caráter do local com atividades relacionadas à Igreja, comunidade e turismo;
- 2- Incluir mais brinquedos no play-ground, diversificando usos;
- 3- Propor um labirinto com plantas de pouca altura (h=0,50m à h=1,20m) para utilização das crianças;
- 4- Construir um Coreto para apresentações artísticas, como corais e outras;
- 5- Criar um pomar com frutíferas nativas com letreiro para identificação;
- 6- Confeccionar um espiral de ervas próximo à horta existente;
- 7- Incluir mais bancos nas áreas sombreadas e mesas para jogos.
- 8- Proteger área do play-ground com arbustos de pequeno porte.



Legenda:

A-Frutíferas nativas com identificação.

B-Espiral de ervas.

C-Frutíferas nativas com identificação.

D-Labirinto com vegetação baixa para crianças.

E-Mesas para jogos;

F-Bancos na sombra árvores.

G-Ampliação Play-ground limitado por vegetação.

H-Arbusos baixos para proteção das crianças.

I-Coreto para apresentações artísticas.

# Anteprojeto: PRAÇA DA IGREJA CATÓLICA




3º ETAPA - 2007



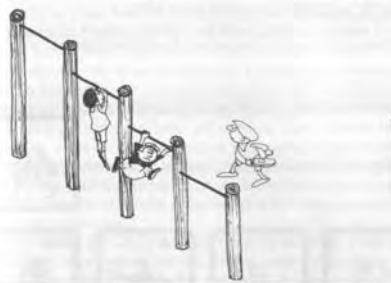
Labirinto infantil




Sugestão brinquedos



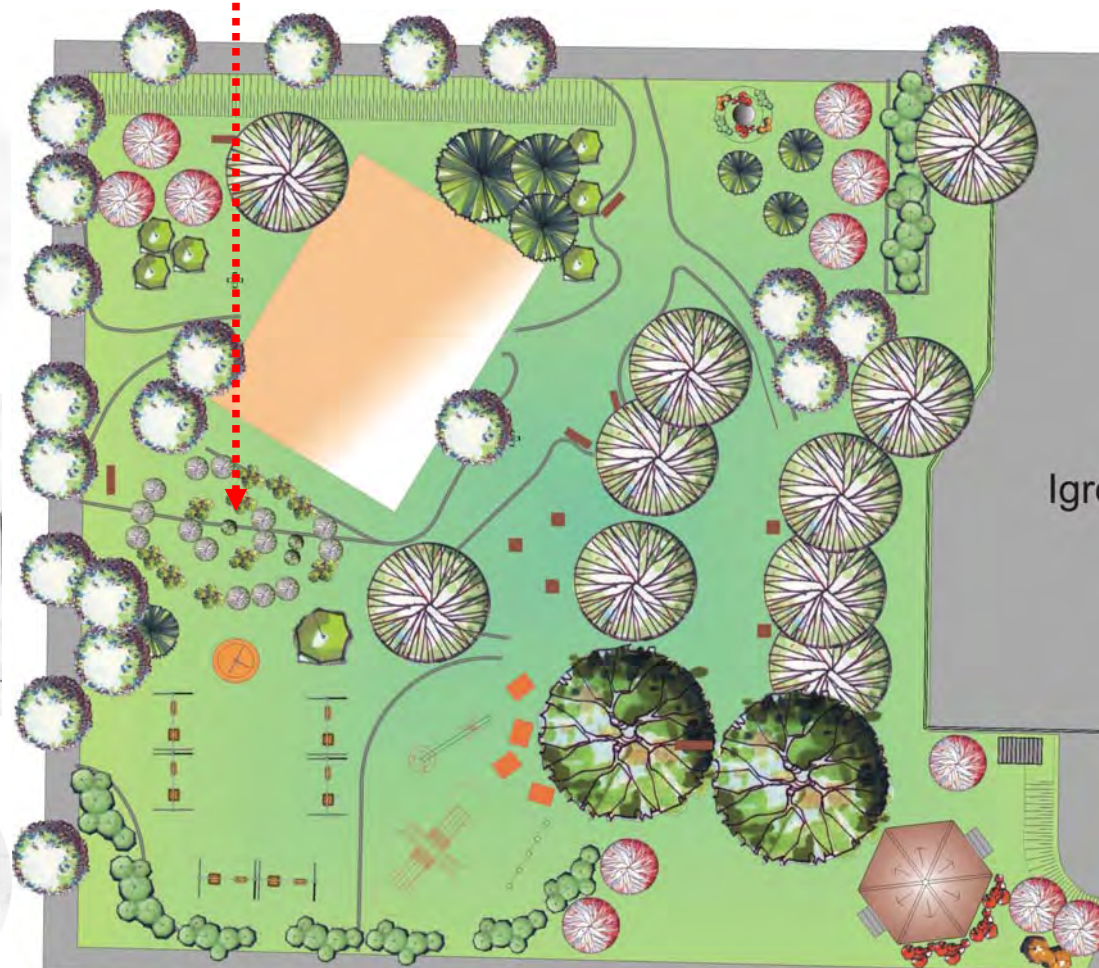
Conjunto multifuncional



Barras horizontais



Balanco triplé



Igreja



Espiral de ervas



Mesas p/jogos



Sugestão Coreto



# Anteprojeto: PRAÇA DA IGREJA CATÓLICA



3º ETAPA - 2007



Amora (*Rubus fruticosus*)



Araçá amarelo (*Psidium cattleianum*)



Goiaba-serrana (*Acca sellowiana*)



Nandina (*Nandina doméstica*)



Capim gelo

(*Phaláris arundinácea variegata*)




Russélia

(*Russelia equisetiformis*)




Madressilva

(*Lonicera japonica*)



Plumbago

(*Plumbago auriculata*)



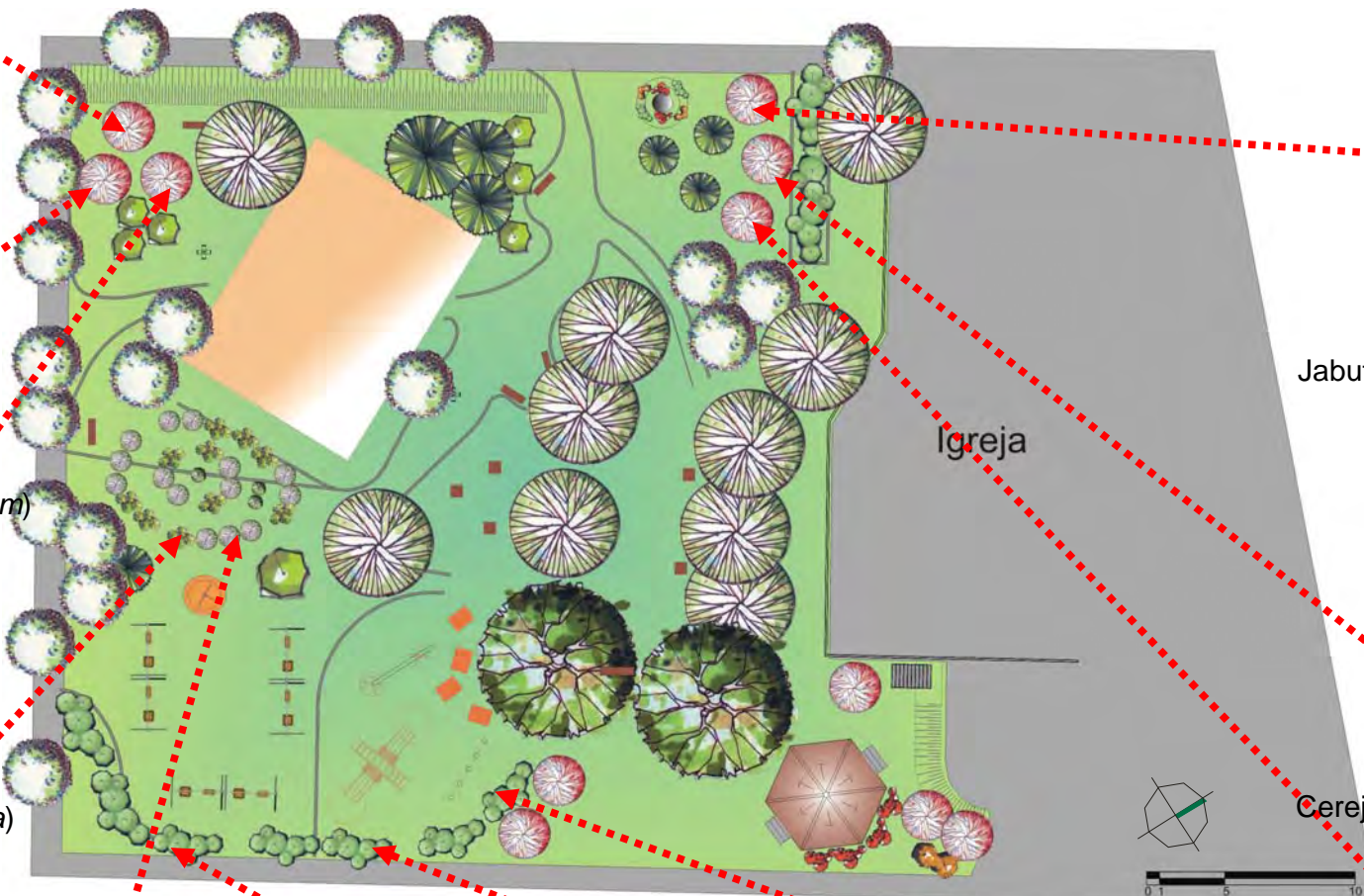
Jabuticaba (*Plinia trunciflora*)



Cerejeira (*Eugenia involucrata*)



Uvaia (*Eugenia pyriformis*)



# Anteprojeto: PRAÇA ADOLFO HASS



3º ETAPA - 2007

Fotos: Ricardo Calovi | Montagem: Samantha Diefenbach



Equipe:  
Eng. Agr. paisagista Beatriz Fedrizzi (coord.) - Eng. Agr. Alex Corrêa - Eng. Agr. Fabiana Lima - Eng. Agr. Kátia Ruivo - Bióloga Ana Carolina Nunes - Arq. Carolina Herrmann - Arq. Lisete Samersla de Oliveira - Arq. Ricardo Calovi - Arq. Rodolfo Sastre - Arq. Samantha Diefenbach

PROJETO:  
"JARDIM DA SERRA GAUCHA"



Imagem do local

089

# Anteprojeto: PRAÇA ADOLFO HASS



Equipe:  
Eng. Agr. paisagista Beatriz Fedrizzi (coord.) - Eng. Agr. Alex Corrêa - Eng. Agr. Fabiana Lima - Eng. Agr. Kátia Ruivo - Bióloga Ana Carolina Nunes - Arq. Carolina Herrmann - Arq. Lisete Samersla de Oliveira - Arq. Ricardo Calovi - Arq. Rodolfo Sastre - Arq. Samantha Diefenbach

PROJETO:  
"JARDIM DA SERRA GAUCHA"



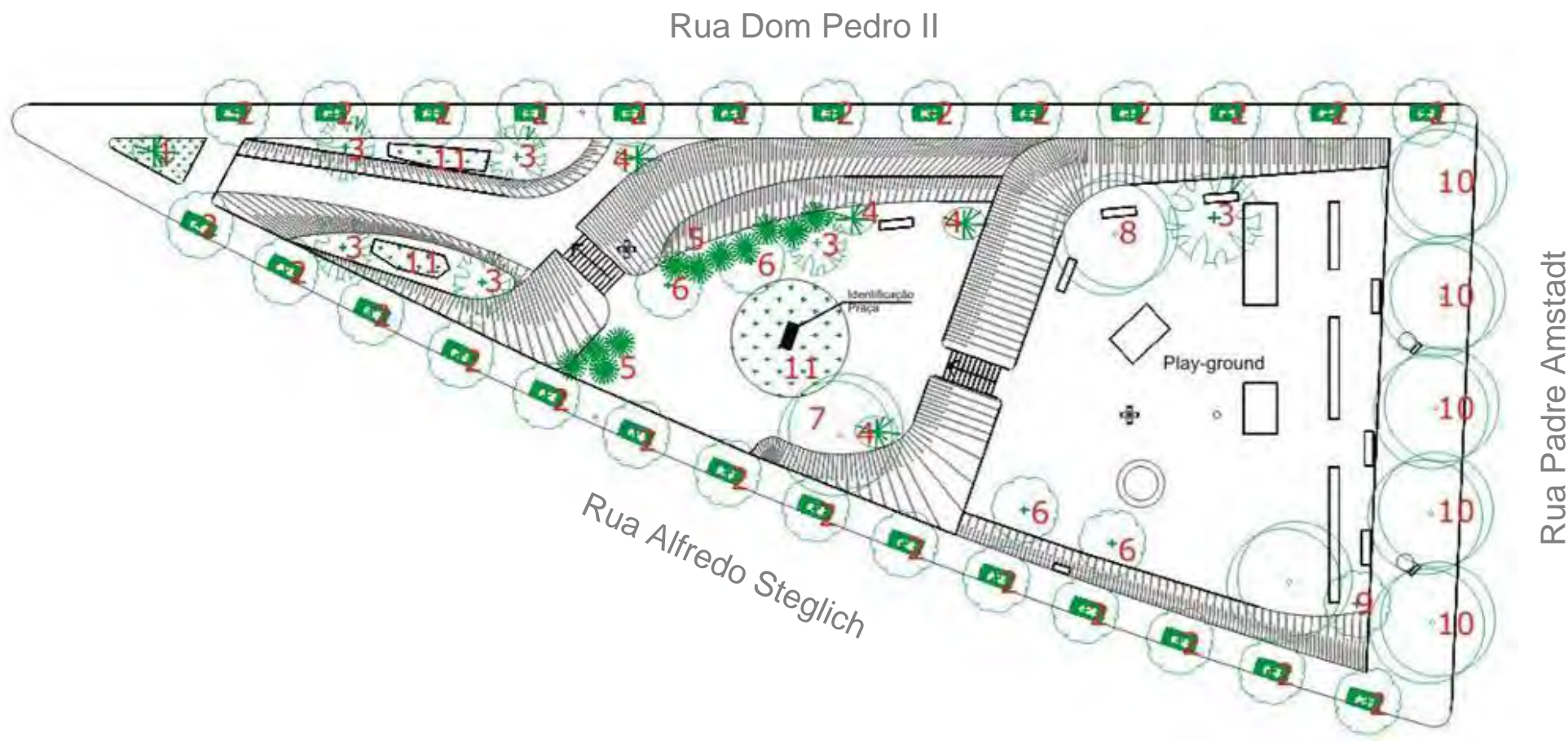
LOCALIZAÇÃO

090

# Anteprojeto: PRAÇA ADOLFO HASS



3º ETAPA - 2007



Obs: numeração correspondente a vegetação existente (ver etapa1)

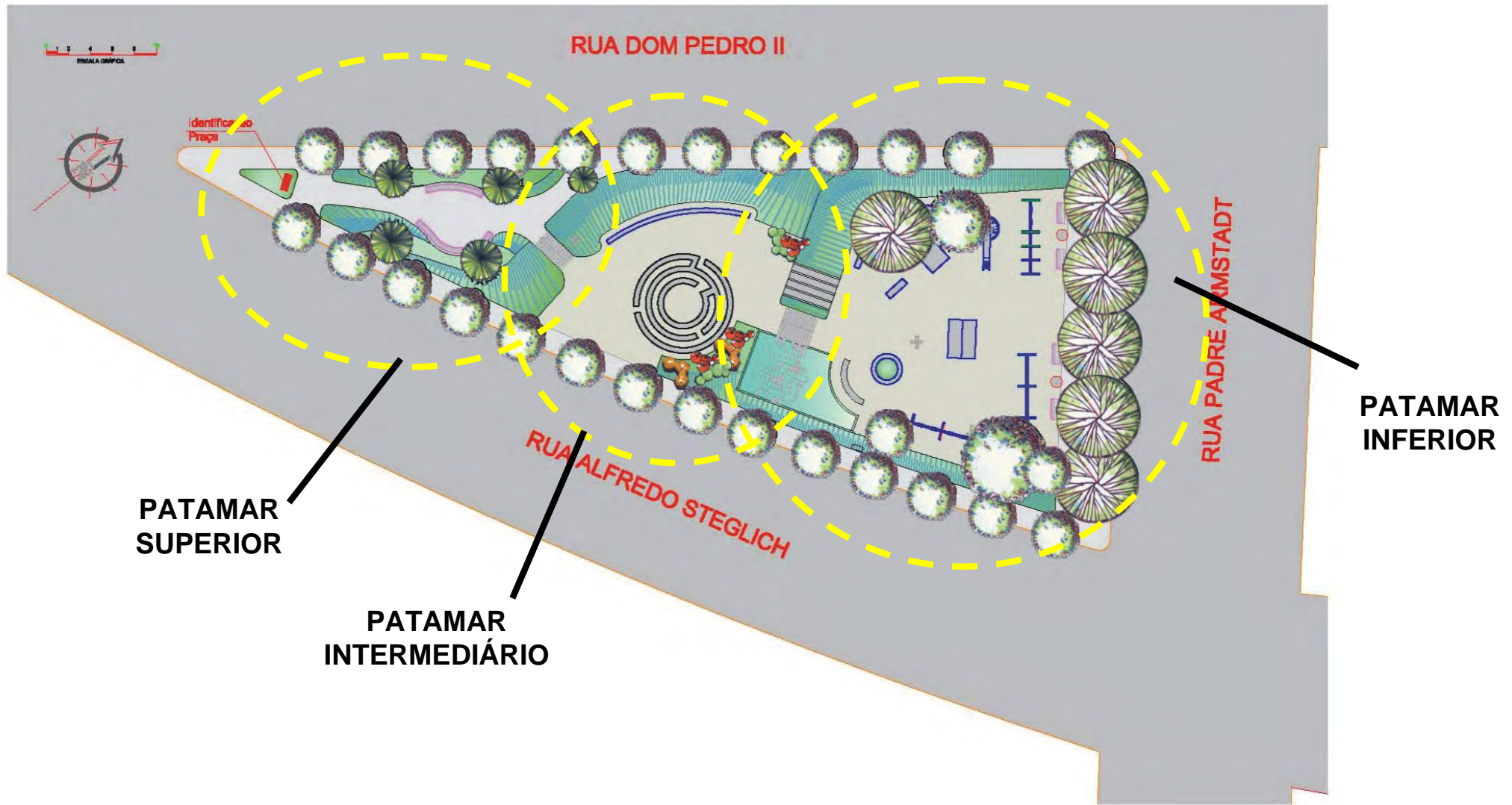


## INTERVENÇÕES PROPOSTAS PARA A PRAÇA ADOLFO HASS:

- 1** – Fortalecimento do caráter local e turístico simultaneamente, focado na utilização pelas crianças;
- 2** – Revalorização nos diferentes níveis da praça e readequação da vegetação;
- 3** – Patamar superior;
  - Uso como local de estar, com a colocação de bancos em formato integrado às curvas sugeridas pela vegetação e taludes existentes;
  - Reposicionamento da placa de identificação da praça, revalorizando sua presença e reforçando o acesso por esse local. Acesso esse que já é fortemente marcado por dois ciprestes;
  - Integração com o passeio público com a continuação da pavimentação e ajustes nos taludes;
- 4** – Patamar intermediário;
  - Criação de um labirinto de pequenas dimensões voltado ao público infantil;
  - Utilização do talude para colocação de um banco seguindo formato existente;
- 5** – Patamar inferior;
  - Reposicionamento dos brinquedos existentes;
  - No talude que o separa com o nível superior a criação de uma queda d'água e escorregadores;



### INTERVENÇÕES PROPOSTAS PARA A PRAÇA ADOLFO HASS



PATAMAR SUPERIOR

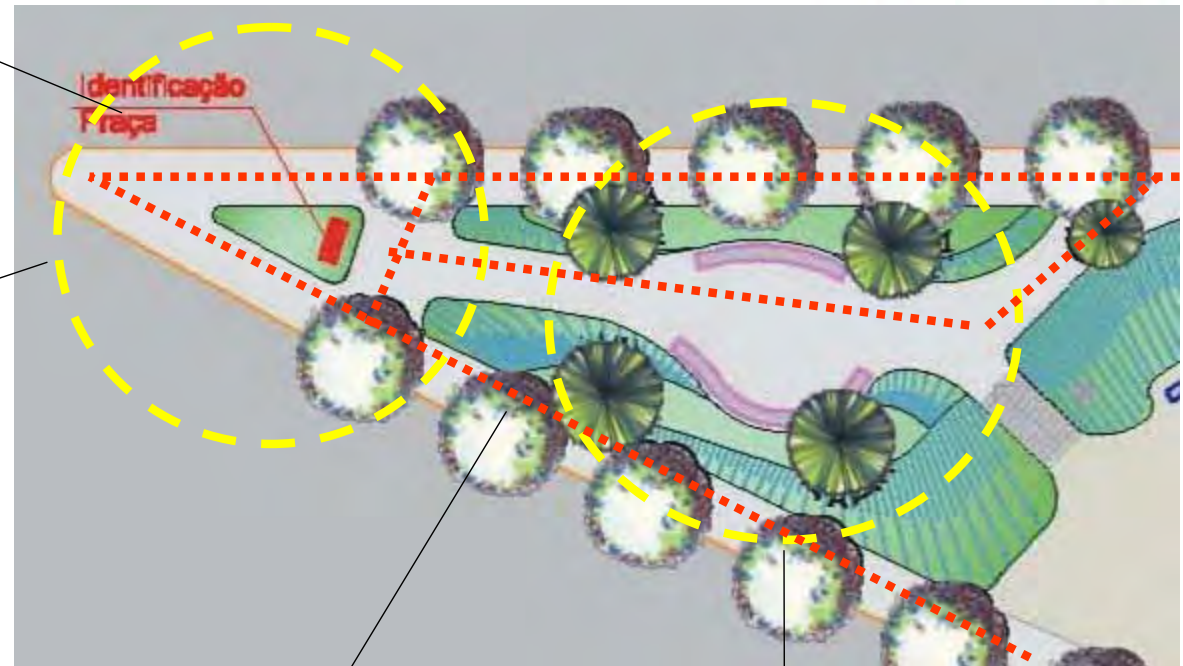
PATAMAR INTERMEDIÁRIO

PATAMAR INFERIOR



### PATAMAR SUPERIOR

PLACA DE IDENTIFICAÇÃO



ACESSO MARCADO PELOS CIPRESTES



INTEGRAÇÃO COM O PASSEIO PÚBLICO

BANCOS





### PATAMAR INTERMEDIÁRIO

BANCO NO TALUDE

LABIRINTO INFANTIL



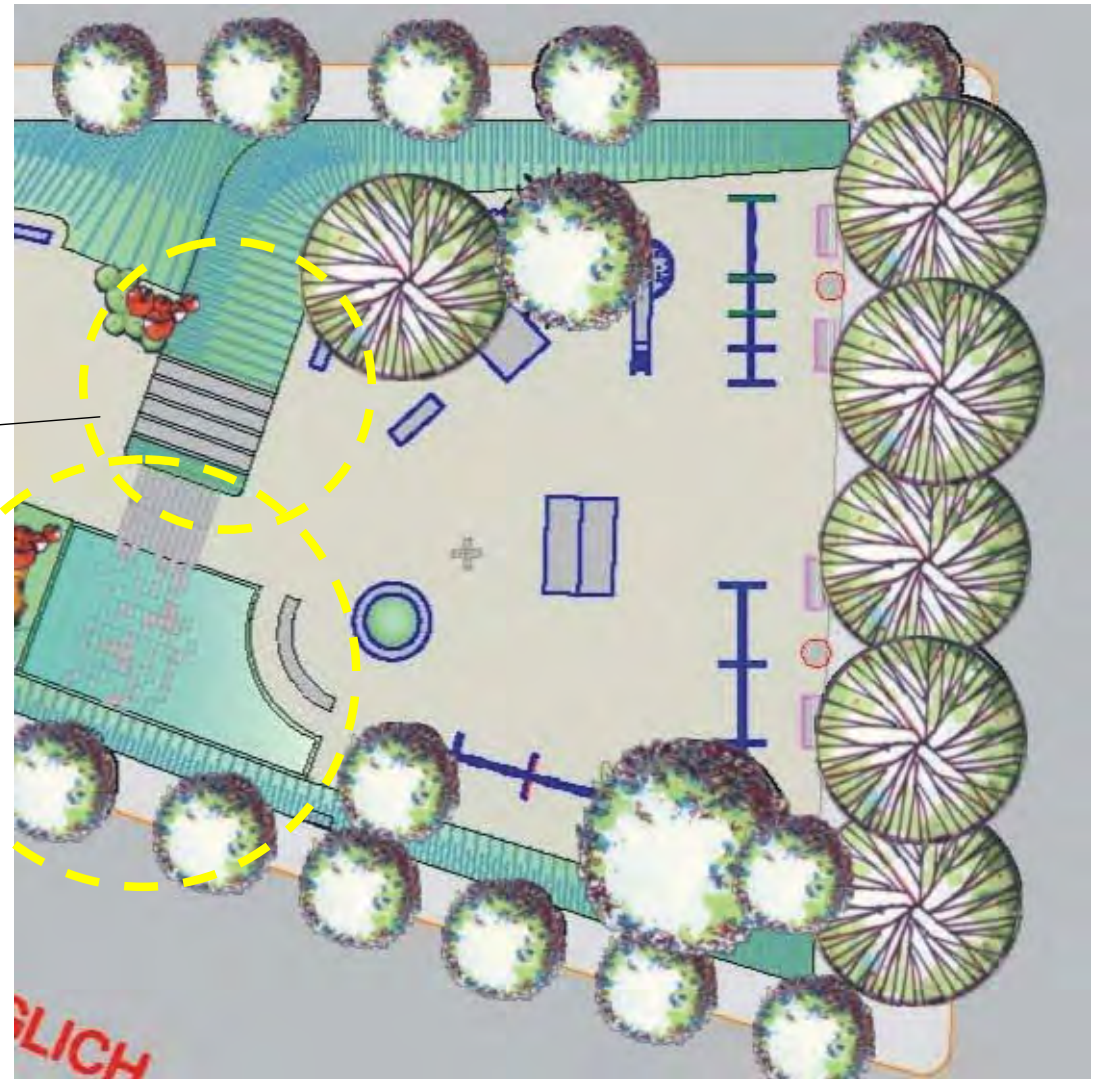


### PATAMAR INFERIOR



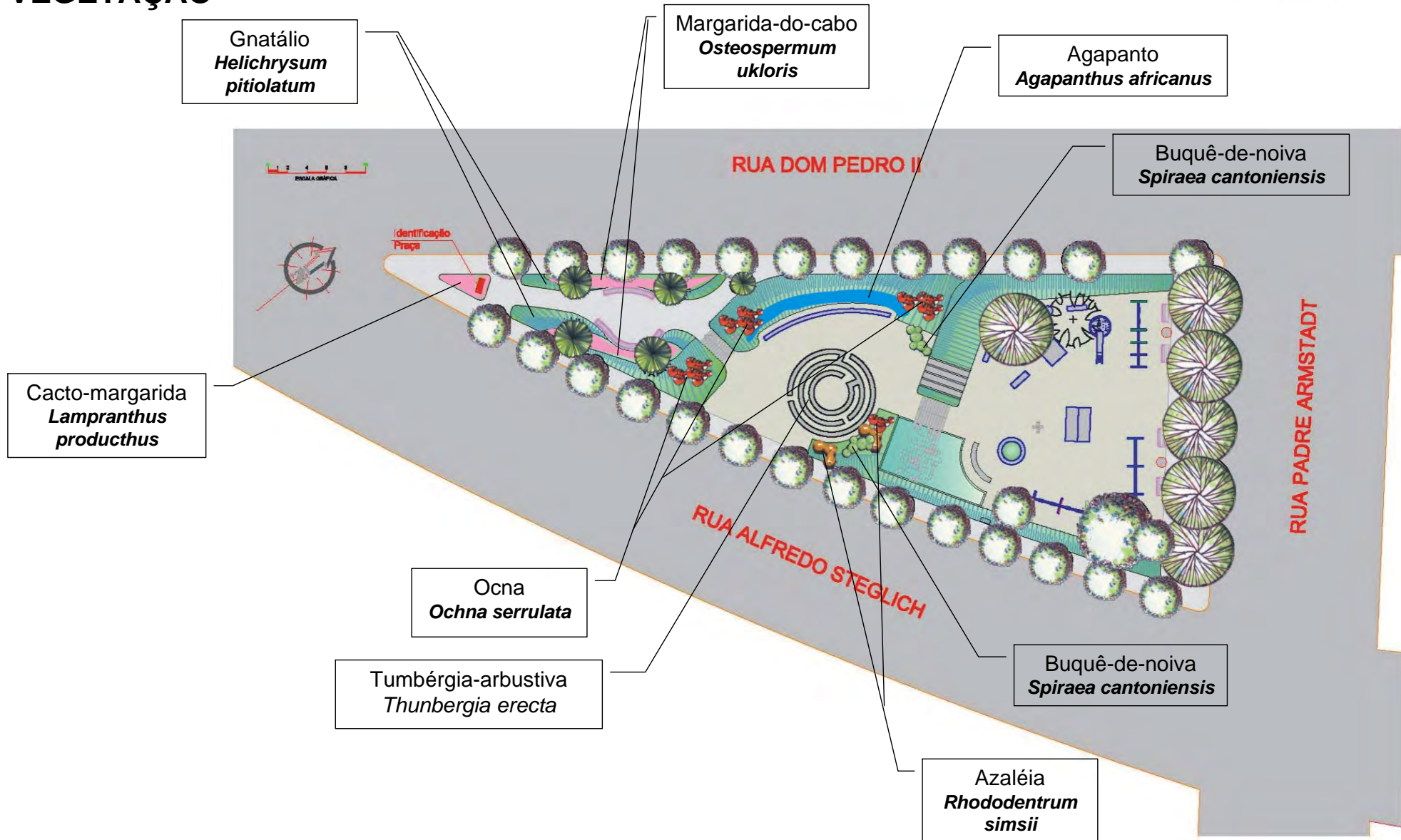
ESCORREGADOR DE DESNÍVEL

ESELHO D'ÁGUA





### VEGETAÇÃO



# Anteprojeto: PRAÇA MARIA HERTEL



3º ETAPA - 2007

Fotos: Ricardo Calovi | Montagem: Samantha Diefenbach



# Anteprojeto: PRAÇA MARIA HERTEL



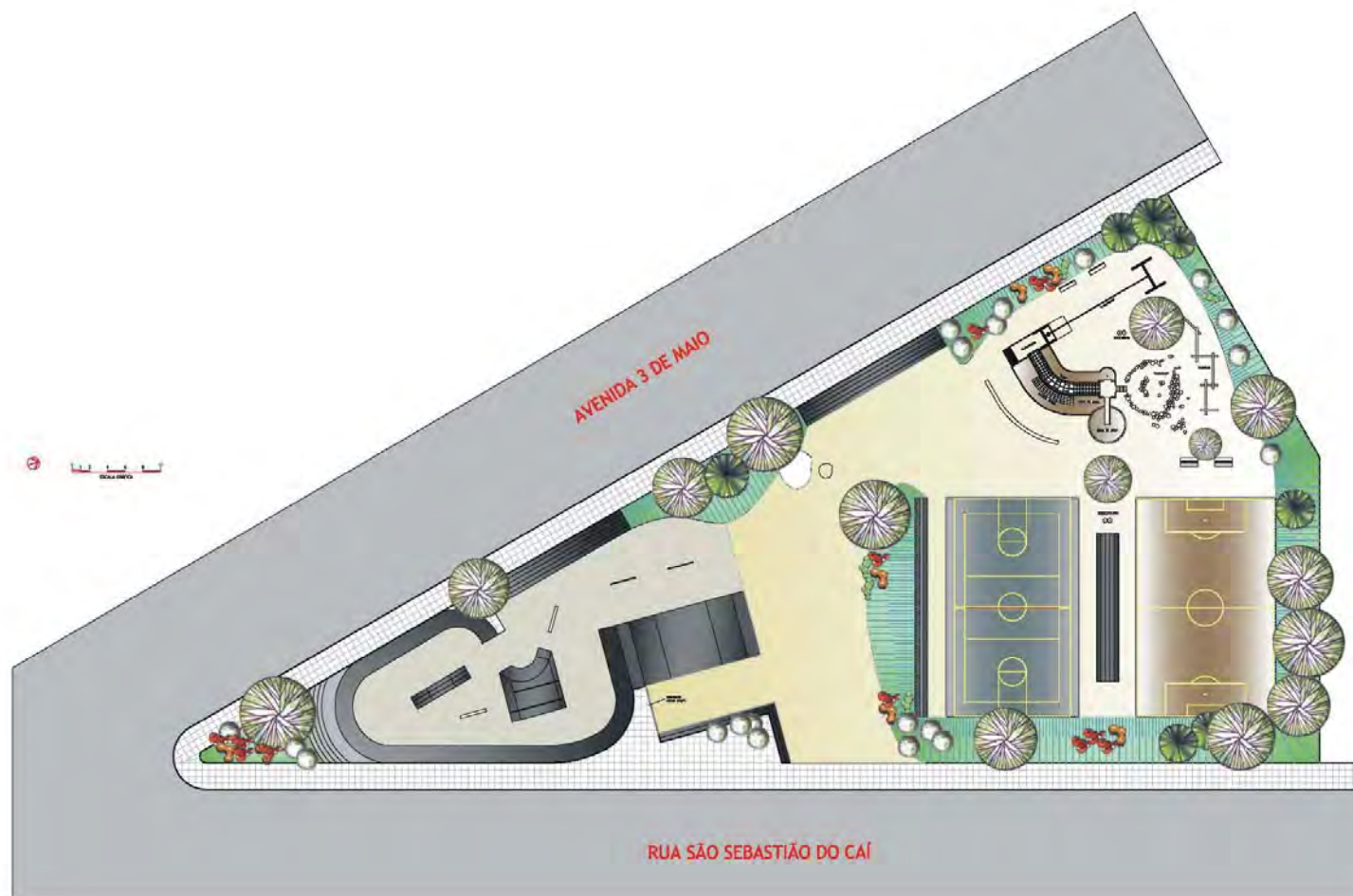
Equipe:  
Eng. Agr. paisagista Beatriz Fedrizzi (coord.) - Eng. Agr. Alex Corrêa - Eng. Agr. Fabiana Lima - Eng. Agr. Kátia Ruivo - Bióloga Ana Carolina Nunes - Arq. Carolina Herrmann - Arq. Lisete Samersla de Oliveira - Arq. Ricardo Calovi - Arq. Rodolfo Sastre - Arq. Samantha Diefenbach

PROJETO:  
"JARDIM DA SERRA GAUCHA"



LOCALIZAÇÃO

099





## INTERVENÇÕES PROPOSTAS PARA A PRAÇA MARIA HERTEL

- 1 – Fortalecimento do caráter local voltado para o público infanto-juvenil;
- 2 – Colocação de mais bancos;
- 3 – Plantação de vegetação de grande porte para sombreamento;
- 4 – Diminuição da quadra de areia e e criação de quadra poliesportiva, propiciando arquibancada entre elas;
- 5 – Implantação de pista de Skate e banheiros públicos;
- 6 – Criação de local para atividades tipo “aventura”;
- 7 – Criação de escadas de acesso à praça que também servem de arquibancada;

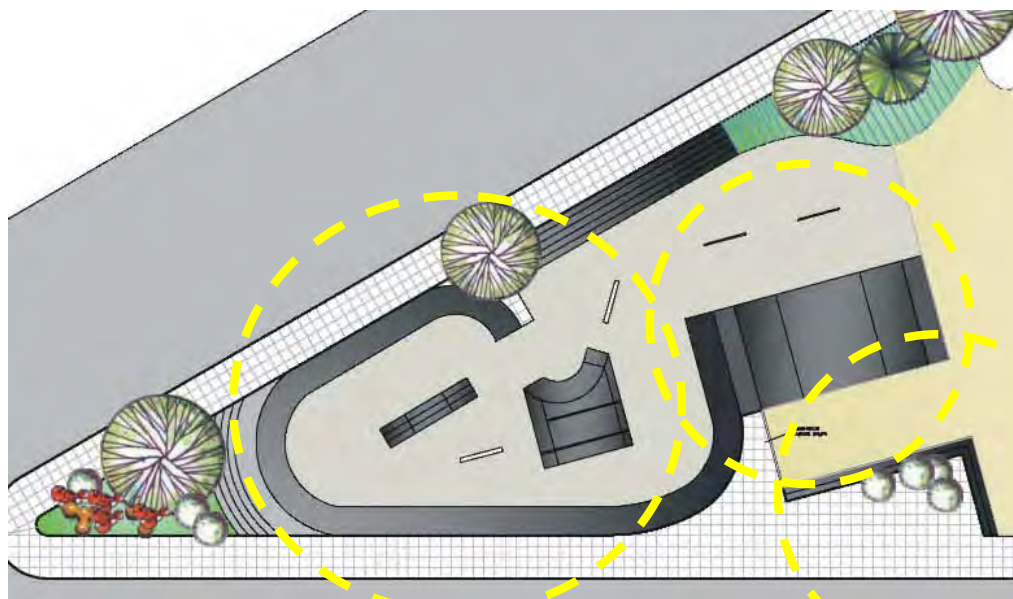


### INTERVENÇÕES PROPOSTAS PARA A PRAÇA ADOLFO HASS





### PISTA DE SKATE



BANHEIROS PÚBLICOS

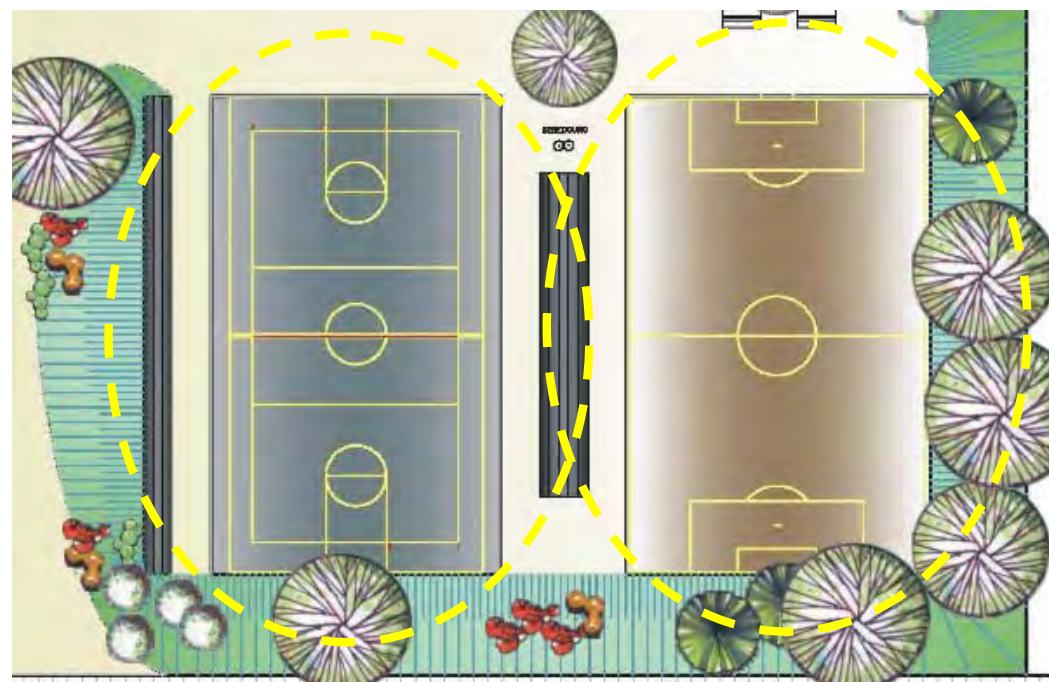


### QUADRAS ESPORTIVAS



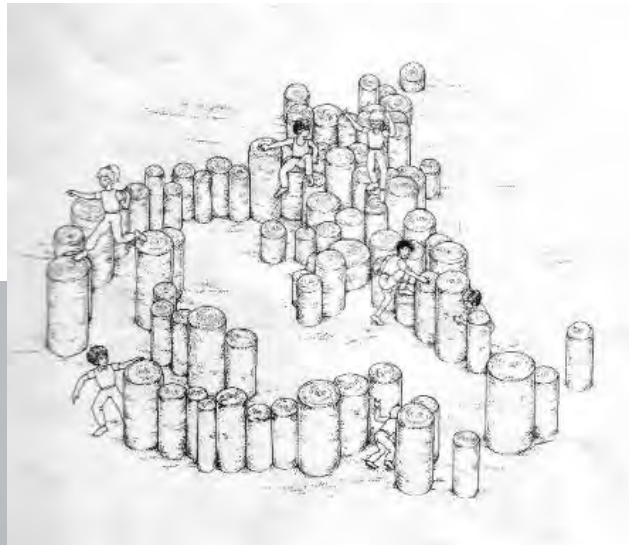
QUADRA POLIESPORTIVA

QUADRA DE AREIA





### BRINQUEDOS DE AVENTURA

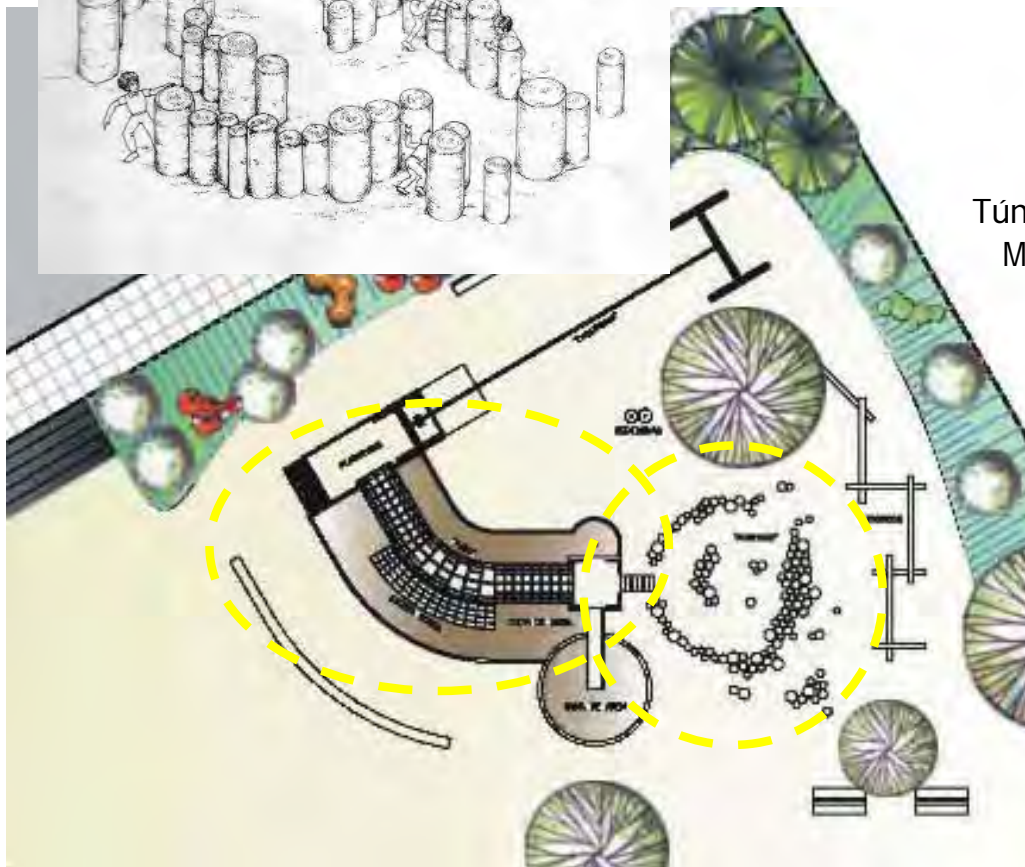


Fortinho

Material: concreto pintado de diferentes cores



Túnel e Escada de Cordas  
Material: Metal e corda



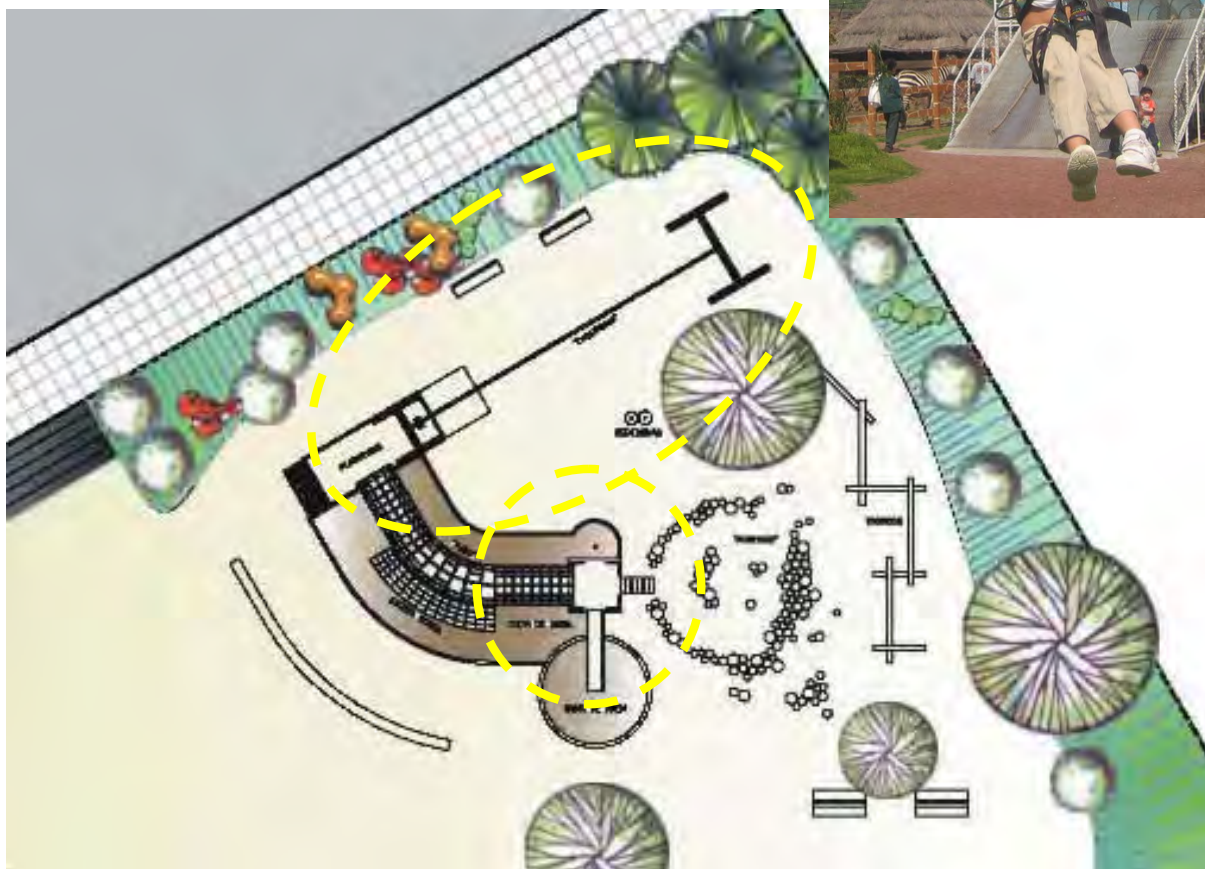


### BRINQUEDOS DE AVENTURA

Tirolesa



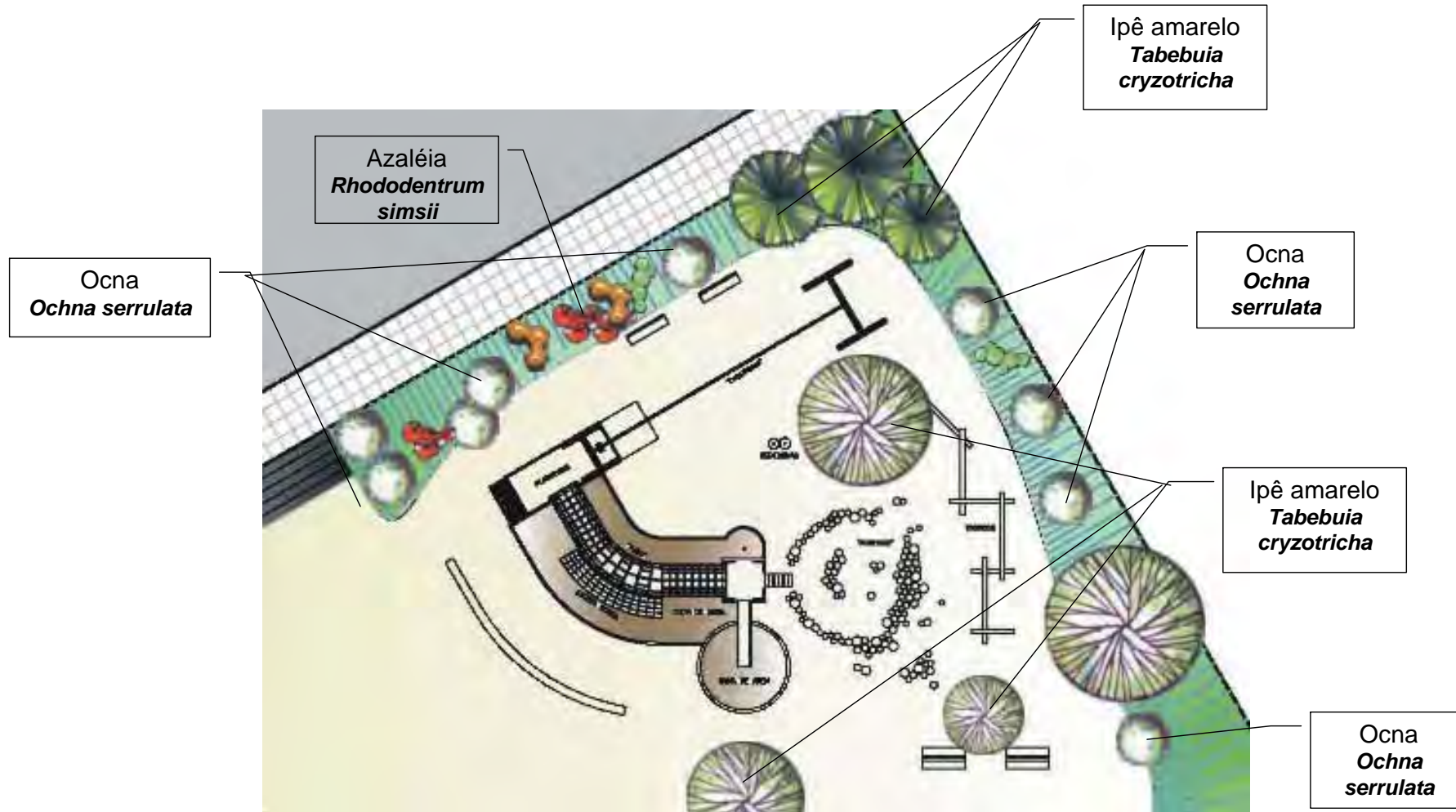
Plataforma múltipla  
Material: metal  
pintado e madeira







### VEGETAÇÃO - DETALHE

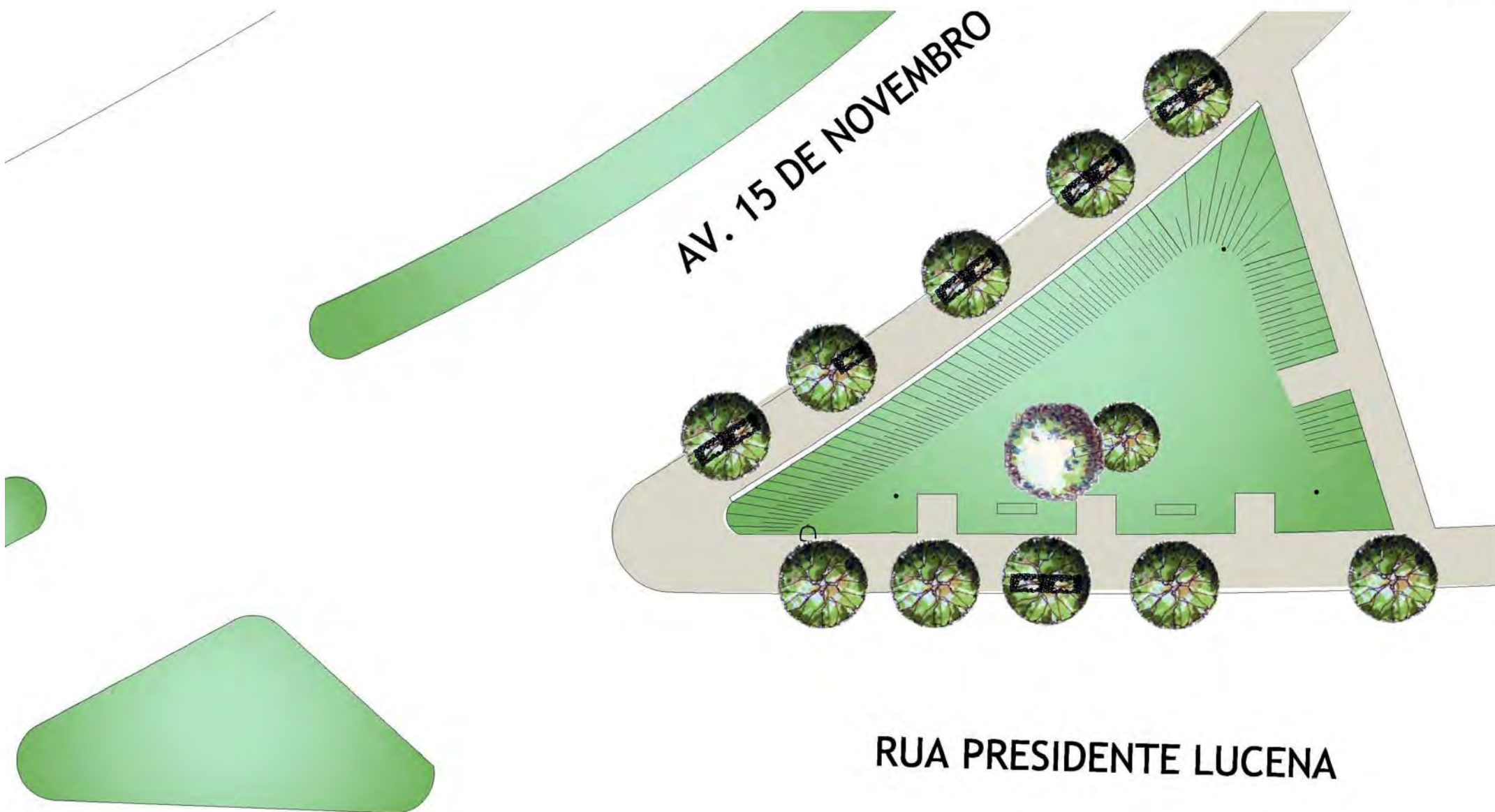




Fotos: Rodolfo Sastre | Montagem: Samantha Diefenbach

# Anteprojeto: PRAÇA DO IMIGRANTE



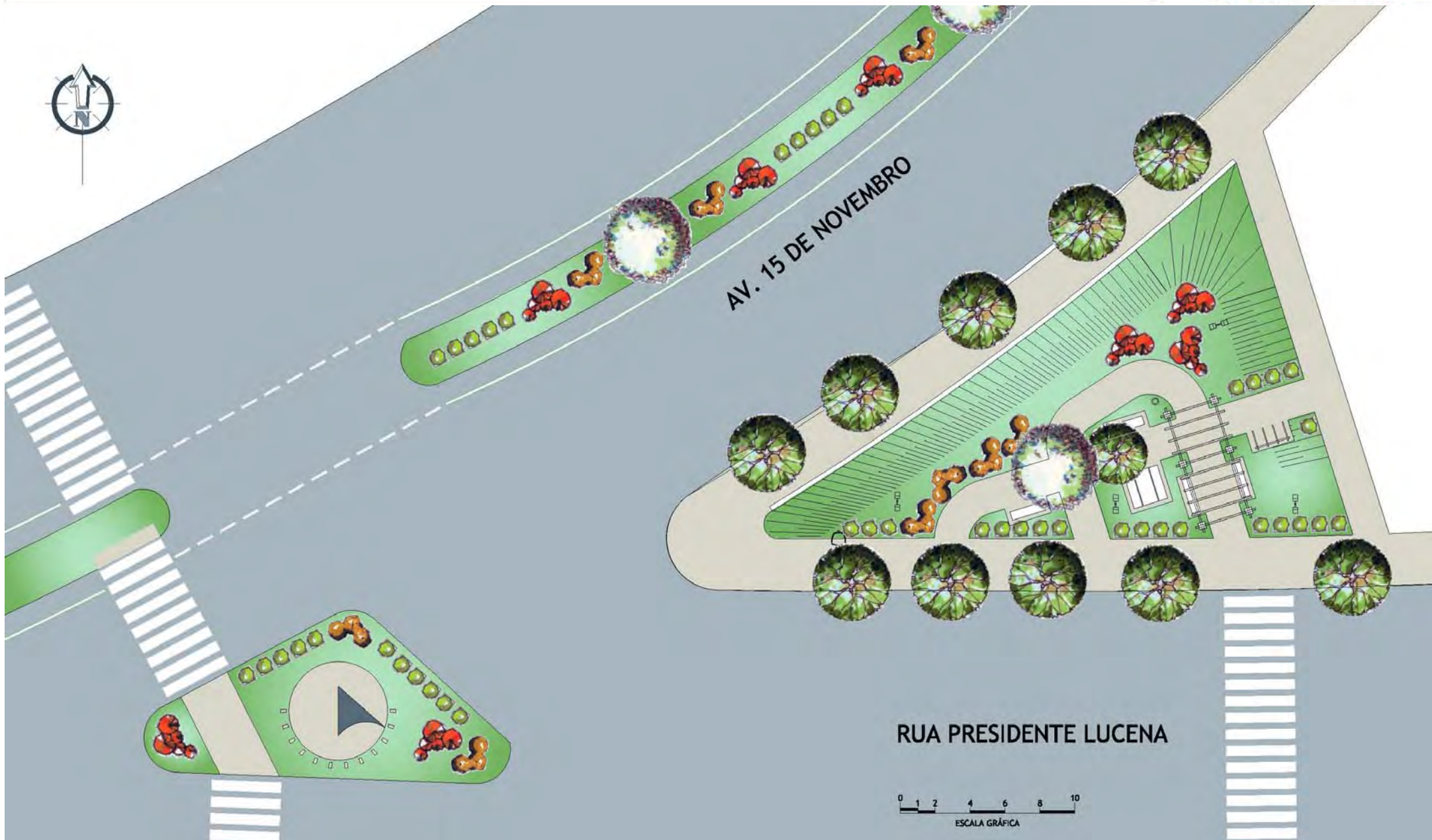




### INTERVENÇÕES PROPOSTAS PARA A PRAÇA DO IMIGRANTE:

- 1 – Criação de um Relógio Solar no canteiro próximo ao cruzamento
- 2 – Inserção do seguinte mobiliário urbano: mesa para pic-nic, pergolado, bancos, bebedouro, lixeiras, bicicletário e bancos.
- 3 – Pavimentação com basalto
- 4 – Calendário para substituição das anuais dos canteiros com flores.

# Anteprojeto: PRAÇA DO IMIGRANTE



Equipe:  
Eng. Agr. paisagista Beatriz Fedrizzi (coord.) - Eng. Agr. Alex Corrêa - Eng. Agr. Fabiana Lima - Eng. Agr. Kátia Ruivo - Bióloga Ana Carolina Nunes - Arq. Carolina Herrmann - Arq. Lisete Samersla de Oliveira - Arq. Ricardo Calovi - Arq. Rodolfo Sastre - Arq. Samantha Diefenbach

PROJETO:  
"JARDIM DA SERRA GAUCHA"

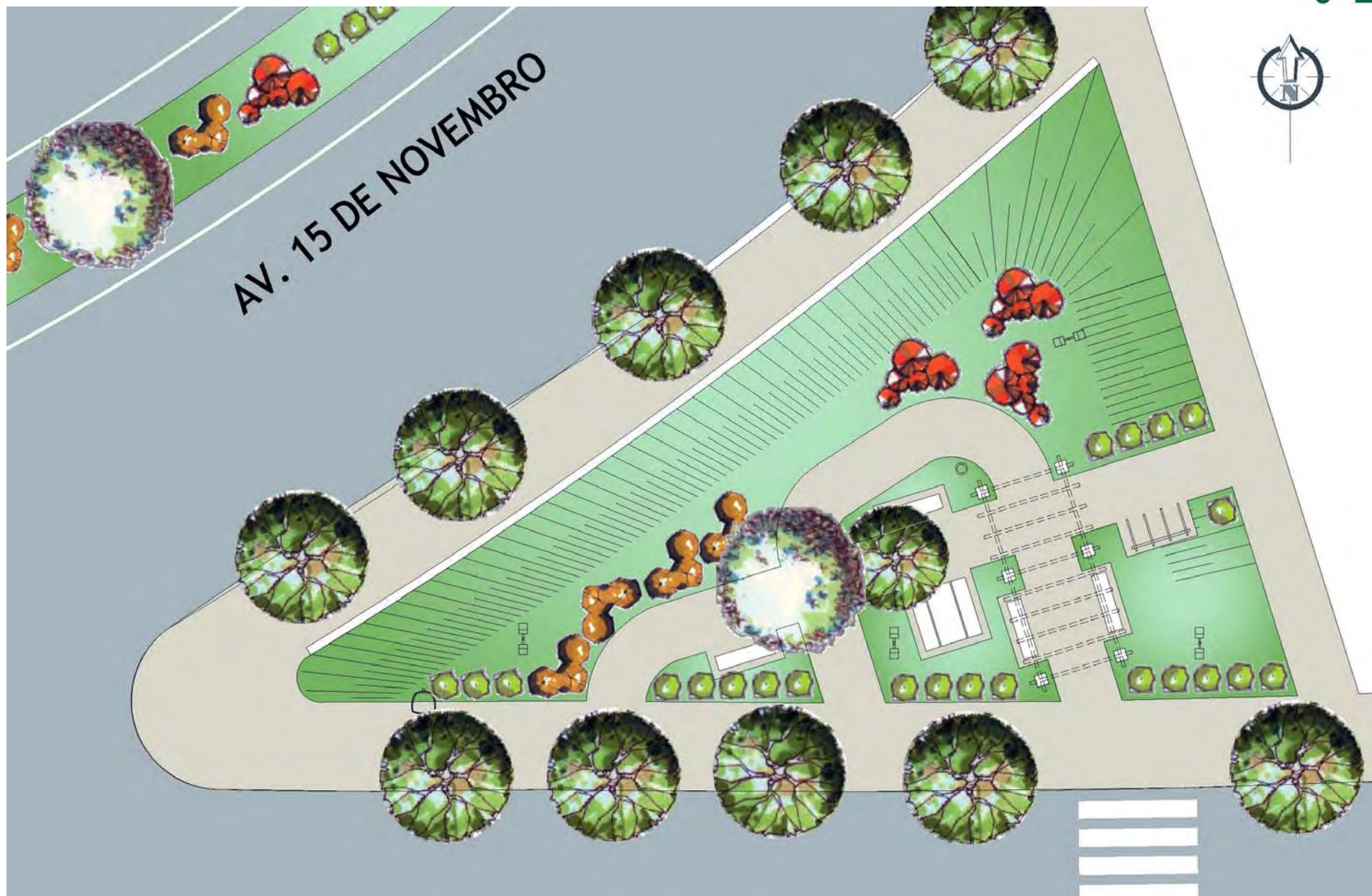


Conteúdo da prancha  
Planta Proposta

# Anteprojeto: PRAÇA DO IMIGRANTE



3º ETAPA - 2007



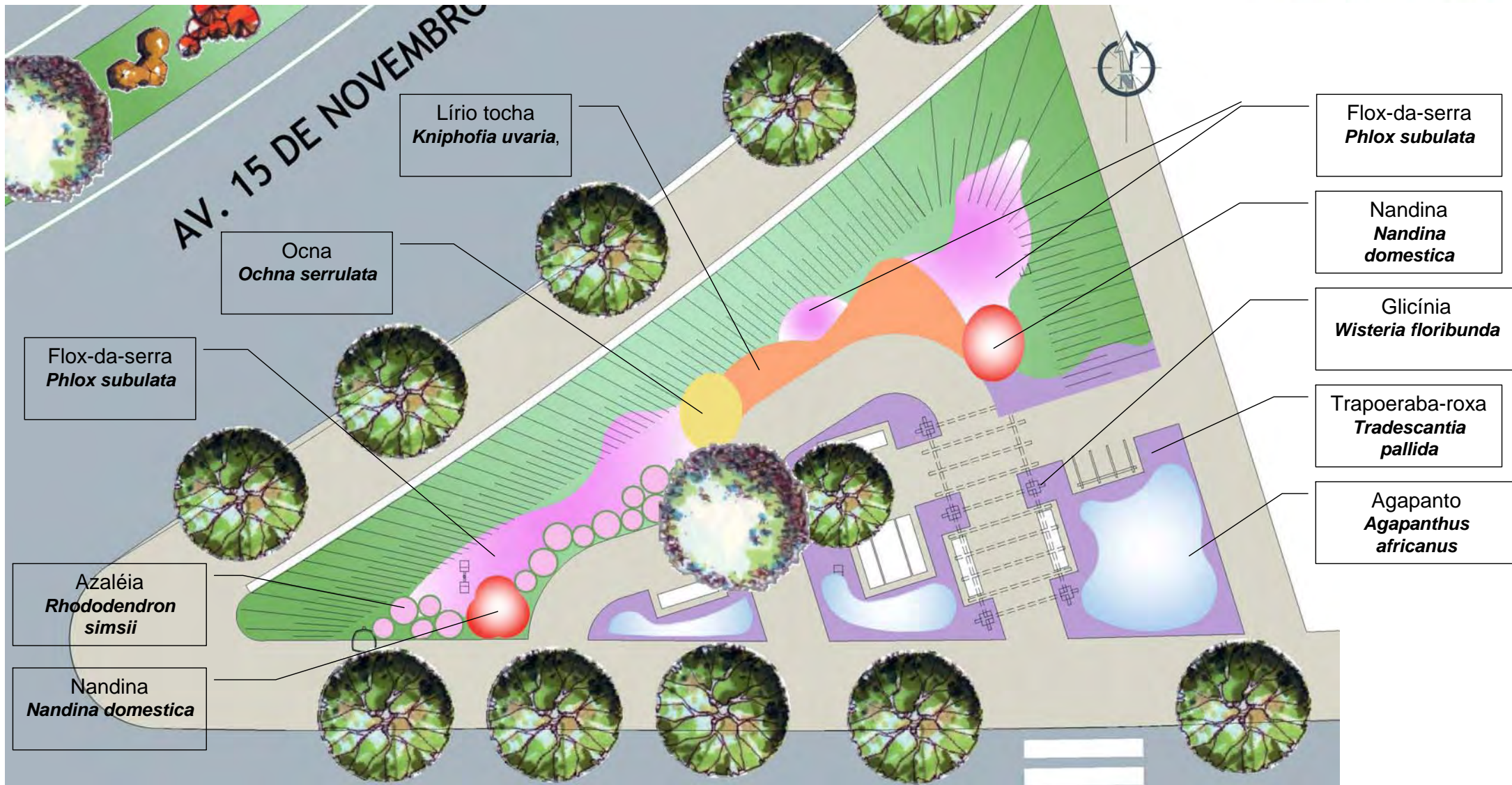
Equipe:  
Eng. Agr. paisagista Beatriz Fedrizzi (coord.) - Eng. Agr. Alex Corrêa - Eng. Agr. Fabiana Lima - Eng. Agr. Kátia Ruivo - Bióloga Ana Carolina Nunes - Arq. Carolina Herrmann - Arq. Lisete Samersla de Oliveira - Arq. Ricardo Calovi - Arq. Rodolfo Sastre - Arq. Samantha Diefenbach

PROJETO:  
"JARDIM DA SERRA GAUCHA"



Conteúdo da prancha  
Planta Proposta

114





Render: Ricardo Calovi





Render | Foto | Fotomontagem: Ricardo Calovi



Render | Foto | Fotomontagem: Ricardo Calovi

# Anteprojeto: PRAÇA DO IMIGRANTE



3º ETAPA - 2007



Render | Foto | Fotomontagem: Ricardo Calovi

Equipe:  
Eng. Agr. paisagista Beatriz Fedrizzi (coord.) - Eng. Agr. Alex Corrêa - Eng. Agr. Fabiana Lima - Eng. Agr. Kátia Ruivo - Bióloga Ana Carolina Nunes - Arq. Carolina Herrmann - Arq. Lisete Samersla de Oliveira - Arq. Ricardo Calovi - Arq. Rodolfo Sastre - Arq. Samantha Diefenbach

PROJETO:  
"JARDIM DA SERRA GAUCHA"



Conteúdo da prancha  
Fotomontagem

119

# Anteprojeto : PRAÇA PADRE AMSTADT



Fotos: Ricardo Calovi

Equipe:  
Eng. Agr. paisagista Beatriz Fedrizzi (coord.) - Eng. Agr. Alex Corrêa - Eng. Agr. Fabiana Lima - Eng. Agr. Kátia Ruivo - Bióloga Ana Carolina Nunes - Arq. Carolina Herrmann - Arq. Lisete Samersla de Oliveira - Arq. Ricardo Calovi - Arq. Rodolfo Sastre - Arq. Samantha Diefenbach

PROJETO:  
"JARDIM DA SERRA GAUCHA"



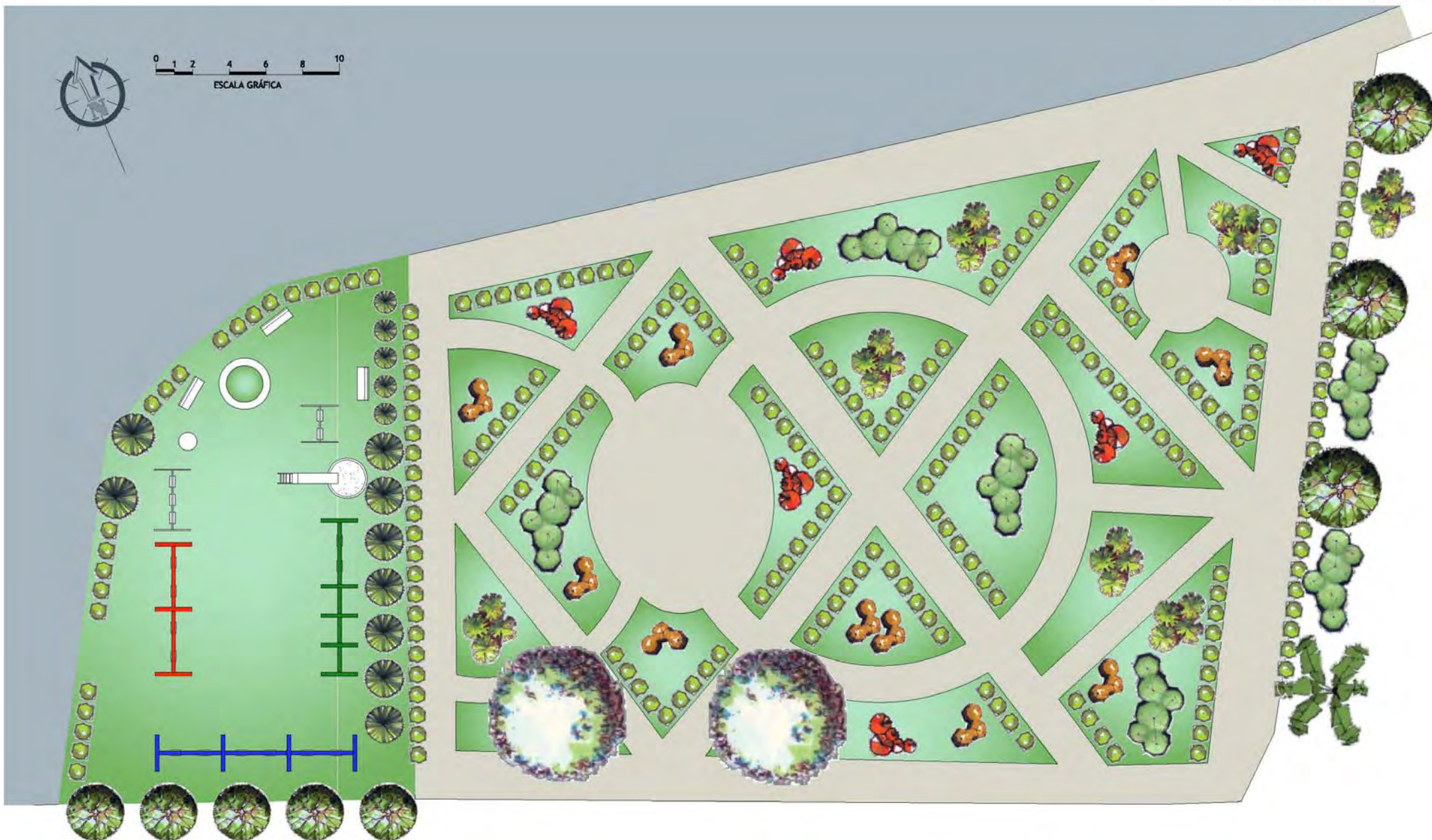
Conteúdo da prancha  
Foto Atual

120



Fotos: Ricardo Calovi | Montagem: Samantha Diefenbach

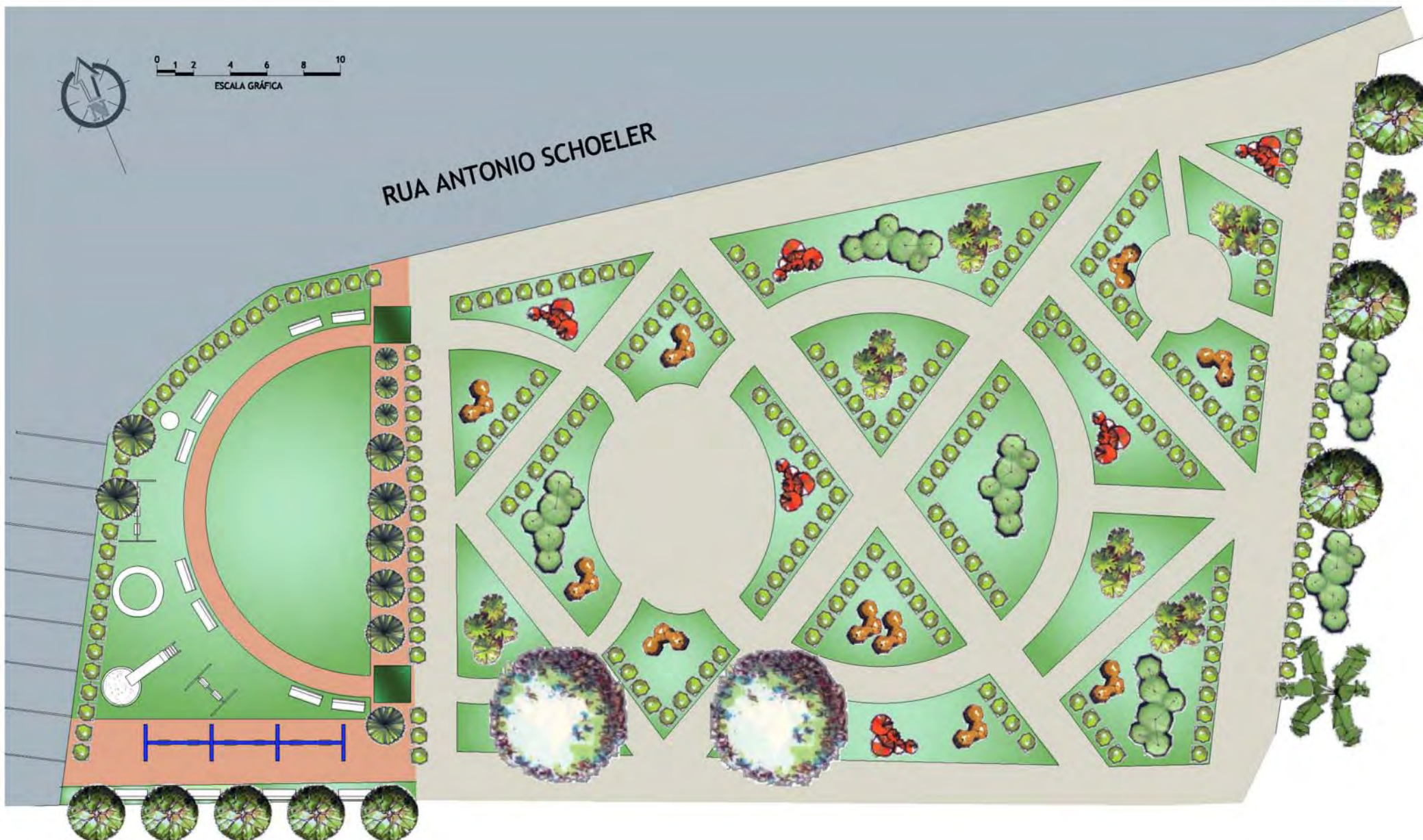
# Anteprojeto : PRAÇA PADRE AMSTADT



# Anteprojeto : PRAÇA PADRE AMSTADT



3º ETAPA - 2007



Equipe:  
Eng. Agr. paisagista Beatriz Fedrizzi (coord.) - Eng. Agr. Alex Corrêa - Eng. Agr. Fabiana Lima - Eng. Agr. Kátia Ruivo - Bióloga Ana Carolina Nunes - Arq. Carolina Herrmann - Arq. Lisete Samersla de Oliveira - Arq. Ricardo Calovi - Arq. Rodolfo Sastre - Arq. Samantha Diefenbach

PROJETO:  
"JARDIM DA SERRA GAUCHA"



Conteúdo da prancha  
Planta Baixa sugerida



### INTERVENÇÕES PROPOSTAS PARA A PRAÇA DO IMIGRANTE:

- 1 – Manter “divisão” existente entre praça e playground.
- 2 – No setor antigo, ou histórico, a intervenção será somente na vegetação dos canteiros e do mobiliário urbano, como bancos, lixeiras e afins.
- 3 – No setor do playground, reformulação do traçado para integrar a praça com o playground, relocação dos brinquedos, criação de dois “portais” de ligação entre o setor antigo e o novo.
- 4 – Pavimentação do playground com saibro, e no setor histórico, manter a pavimentação existente.
- 5 – Calendário para substituição das anuais dos canteiros com flores.

# Anteprojeto : PRAÇA PADRE AMSTADT



3º ETAPA - 2007

## Proposta:

### SETOR BRINQUEDOS

- Criar canteiros com formas similares aos existentes no setor antigo.
- Restaurar e relocar os brinquedos
- Manutenção Geral
- Bicicletario
- Bebedouro
- Bancos e lixeiras
- Iluminação



## Proposta:

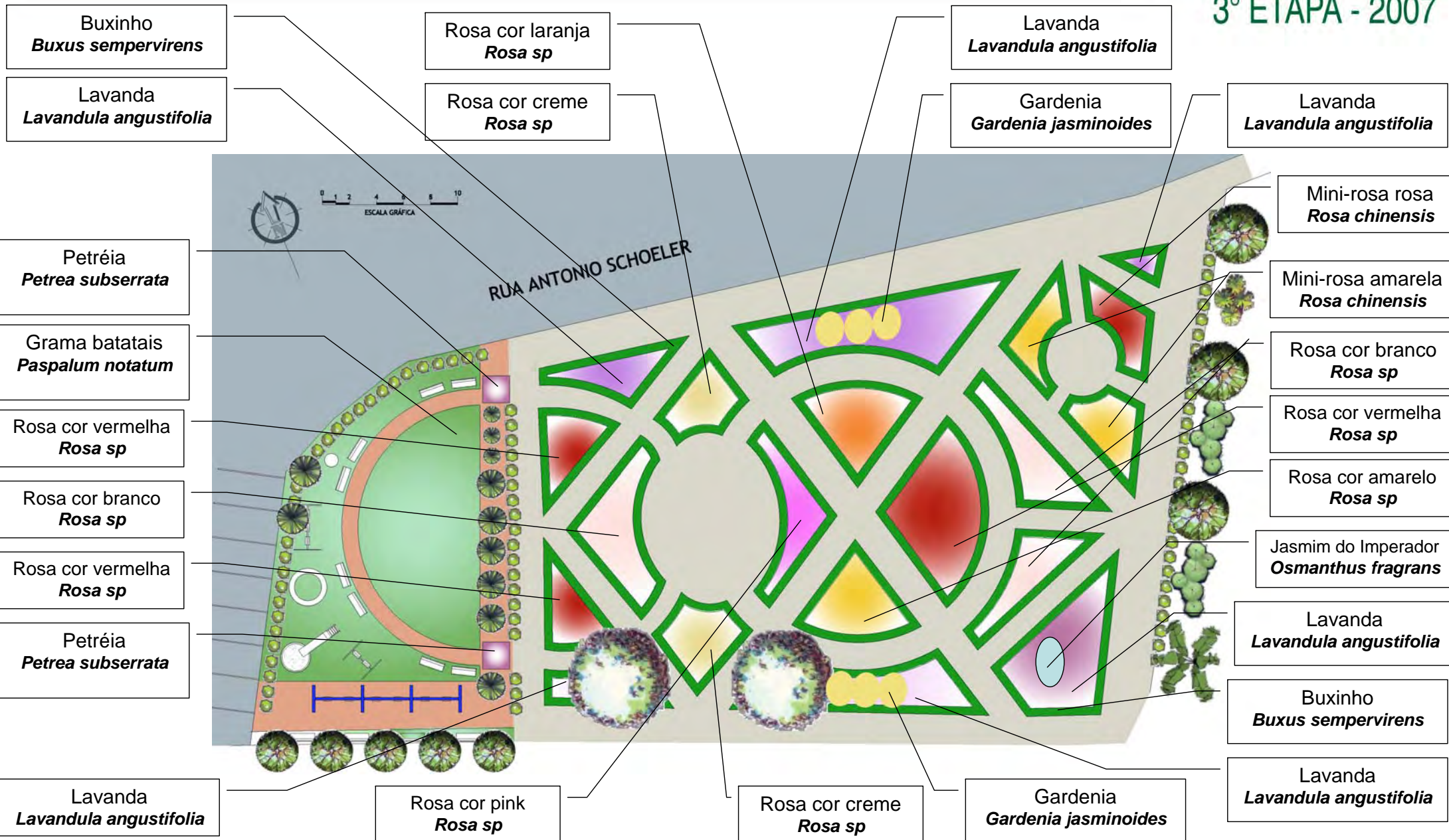
### SETOR ANTIGO

- Manter o projeto original do setor antigo, Casa Pde. AMSTADT.
- Planejamento das flores sem mudar o traçado
- Mesma linguagem da vegetação da Av. XV de Novembro na calçada

# Anteprojeto : PRAÇA PADRE AMSTADT



3º ETAPA - 2007



# Anteprojeto : PRAÇA PADRE AMSTADT



3° ETAPA - 2007





Render: Ricardo Calovi

# Anteprojeto : PRAÇA PADRE AMSTADT



3º ETAPA - 2007



Render: Ricardo Calovi

Equipe:  
Eng. Agr. paisagista Beatriz Fedrizzi (coord.) - Eng. Agr. Alex Corrêa - Eng. Agr. Fabiana Lima - Eng. Agr. Kátia Ruivo - Bióloga Ana Carolina Nunes - Arq. Carolina Herrmann - Arq. Lisete Samersla de Oliveira - Arq. Ricardo Calovi - Arq. Rodolfo Sastre - Arq. Samantha Diefenbach

PROJETO:  
"JARDIM DA SERRA GAUCHA"



Simulação  
Playground

# Anteprojeto : PRAÇA PADRE AMSTADT



3º ETAPA - 2007



Render: Ricardo Calovi

Equipe:  
Eng. Agr. paisagista Beatriz Fedrizzi (coord.) - Eng. Agr. Alex Corrêa - Eng. Agr. Fabiana Lima - Eng. Agr. Kátia Ruivo - Bióloga Ana Carolina Nunes - Arq. Carolina Herrmann - Arq. Lisete Samersla de Oliveira - Arq. Ricardo Calovi - Arq. Rodolfo Sastre - Arq. Samantha Diefenbach


PROJETO:  
"JARDIM DA SERRA GAUCHA"



Simulação  
Playground



Render: Ricardo Calovi



Render | Fotos: Ricardo Calovi



Trabalho realizado entre setembro de 2006 a agosto de 2007.

Convênio da Prefeitura Municipal de Nova Petrópolis, ACINP, UFRGS, PPGECC, PPG-Fitotecnia e PROPARG.

Equipe de trabalho (organização e realização):

Engenheira Agrônoma **Beatriz Fedrizzi**, Dra (coordenadora)

Engenheiro Agrônomo **Alex da Silva Corrêa** – PPG-Fitotecnia

Engenheira Agrônoma **Fabiana Lima** - PPG-Fitotecnia

Engenheira Agrônoma **Kátia Ruivo** - PPGECC

Bióloga **Ana Carolina Nunes** - PPG-Fitotecnia

Arquiteta e Urbanista **Carolina Herrmann Coelho de Souza** - PPGECC

Arquiteta e Urbanista **Lisete Samersla de Oliveira** - PROPARG

Arquiteto e Urbanista **Ricardo Calovi** - PROPARG

Arquiteto e Urbanista **Rodolfo Marques Sastre** - PROPARG

Arquiteta e Urbanista **Samantha Sonza Diefenbach** - PROPARG